Road Book

NORMAS DE PREPARAÇÃO DO ROAD BOOK

Este Road Book foi preparado no mês de abril de 2025 e corrigido em Setembro do mesmo ano. Alterações importantes serão indicadas nos boletins de Informação. A Comissão Organizadora não se responsabiliza por alterações inesperadas na sinalização de estradas e prestou especial atenção na preparação do Road Book, para que este seja de fácil uso e interpretação. Por esta razão, informação não considerada útil ou relevante foi omitida. Apenas os cruzamentos considerados úteis foram reproduzidos. Seguindo este critério, quando conduzir na estrada, deverá continuar na mesma via, até que o Road Book indique uma mudança de estrada ou direção.

O Local exacto do controlo será indicado por tinta branca na estrada, com as seguintes marcações: CH , P , STOP , META

Este Road Book foi cuidadosamente elaborado por parte do organizador. Agradecemos sugestões que nos permitam melhorar.

Comprovação e calibração do Terratrip

As distâncias sobre estrada foram medidas com recurso a um odometro TERRATRIP 202 PLUS, servindo como referência para a sua calibração a VR1, entre os marcos quilométricos 18 e 19 no sentido Funchal - Santa Cruz.
A distância entre os marcos acima indicados corresponde a 1 Km.

Distâncias medidas:

Na Estrada	No Terratrip
do Km 18.0 ao Km 19.0 — 1.0	1.0

CENTRO OPERACIONAL

Rali da Calheta
Junta de Freguesia dos Prazeres
E-mail: ralidacalheta@csmadeira.com

• • • • •

Na Junta de Freguesia dos Prazeres funcionará o Serviço de Informações para os Orgãos de Comunicação Social, vossas Famílias e Público em geral.

• • • • •

Se infelizmente tiver de abandonar o Rali, queira informar-nos através do telefone nº *291 148 889*. A Organização e sobretudo a sua Família gostarão de saber notícias a seu respeito.

PROCEDIMENTO DE SEGURANÇA EM CASO DE ACIDENTE

1) Quando é mostrado a identificação "SOS"de cor vermelha, é **OBRIGATÓRIO** parar e prestar assistência à tripulação que necessita de ajuda. Você é responsável por ajudar os acidentados e assegurar-se de que os serviços de segurança foram mobilizados/accionados o mais rápido possível.

2) A primeira tripulação que chegue ao lugar do acidente deve parar e informar o seguinte veículo de todos os detalhes.

3) O seguinte veículo deve levar toda a informação recebida (detalhadamente) para o posto de telecomunicações seguinte, que poderá ser o controlo de chegada (Stop):

   - número de competição da viatura envolvida.
   - se há e quantos membros da tripulação e/ou pessoas do público estão feridas.
   - se há algum membro da equipa ou pessoa do público dentro ou fora do veículo.
   - localização do acidente, i.e. dizer qual o cruzamento ou Km mais perto, segundo o Road Book.
   - outra informação considerada vital, i.e., por exemplo fogo, água.

4) Os restantes veículos deverão parar se for mostrada a palavra "SOS" vermelha.

5) Todos os concorrentes que fiquem parados na estrada deverão colocar o triângulo vermelho a pelo menos 50 metros do local onde a viatura está imobilizada, mesmo se a mesma estiver fora de estrada.

6) O número de telefone em caso de emergência é: **291 148 889.**

7) Caso desista da prova deverá informar os organizadores através do número de telefone: **291** ***148 889.***

8) Todos os concorrentes que se retirem (desistam) da prova são obrigados a entregar a sua caderneta no controlo mais perto, o mais rapidamente possível.

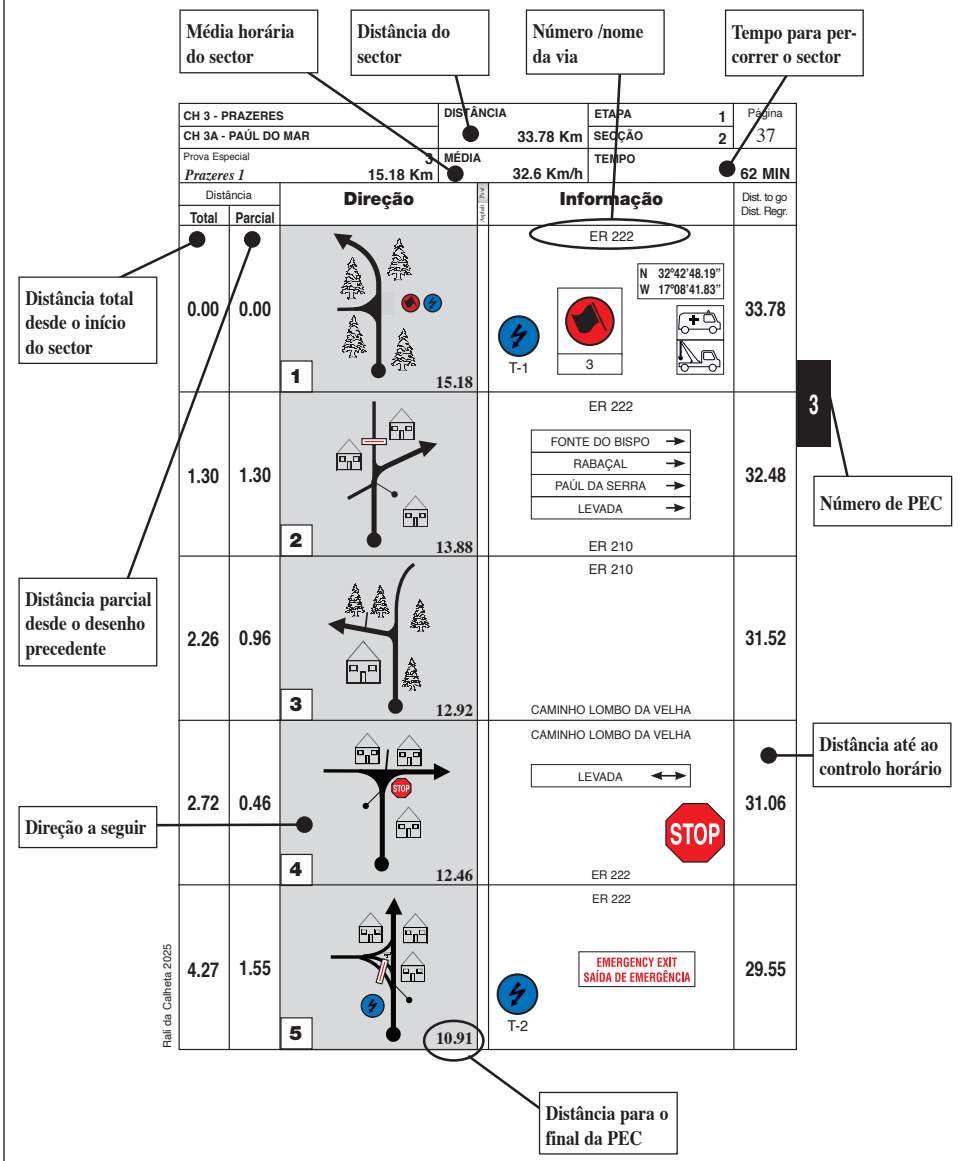
Média horária do sector
Distância do sector
Número /nome da via
Tempo para percorrer o sector
CH 3 - PRAZERES
CH 3A - PAÚL DO MAR
Prova Especial
Prazeres 1
3
15.18 Km
DISTÂNCIA
33.78 Km
MÉDIA
32.6 Km/h
ETAPA 1
SECÇÃO 2
TEMPO
62 MIN
Página
37
Distância
Total
Parcial
Direção
Informação
Dist. to go
Dist. Regr.
ER 222
N 32°42'48.19"
W 17°08'41.83"
0.00
0.00
1
15.18
T-1
3
33.78
1.30
1.30
2
13.88
ER 222
FONTE DO BISPO
RABAÇAL
PAÚL DA SERRA
LEVADA
ER 210
32.48
2.26
0.96
3
12.92
ER 210
CAMINHO LOMBO DA VELHA
31.52
2.72
0.46
4
12.46
CAMINHO LOMBO DA VELHA
LEVADA
STOP
ER 222
31.06
4.27
1.55
5
10.91
ER 222
EMERGENCY EXIT
SAÍDA DE EMERGÊNCIA
T-2
29.55
3
Rali da Calheta 2025
Distância total desde o início do sector
Distância parcial desde o desenho precedente
Direção a seguir
Número de PEC
Distância até ao controlo horário
Distância para o final da PEC

SIMBOLOS

Special Stage/Prova Especial 2 *Vila da Calheta 1* 2.38 Km/h IDENTIF. PROVA ESPECIAL	PARQUE DE ASSISTÊNCIA
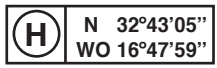 ZONA DE HELICOPTERO	FIM DE PARQUE DE ASSISTÊNCIA
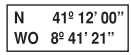 COORDENADAS GEOGRÁFICAS	ZONA DE REABASTECIMENTO
CONTROLO HORÁRIO	FIM DE ZONA DE REABASTECIMENTO
PARTIDA PROVA ESPECIAL	AMBULÂNCIA
FIM PROVA ESPECIAL	PRONTO-SOCORRO
PARAGEM FIM PROVA ESPECIAL	BOMBEIROS
POSTO RÁDIO / COMUNICAÇÃO	ATENÇÃO / PERIGO
TELEFONE	MÉDICOS

SIMBOLOS

	TÚNEL	R	VIA RÁPIDA
	CASA(S)	ER	ESTRADA REGIONAL
	PORTÃO	EM	ESTRADA MUNICIPAL
	PONTE / MURO	EF	ESTRADA FLORESTAL
	ENTRADA DE CIDADE / VILA		
	Direção A SEGUIR		
	Direção A NÃO SEGUIR		
	SEGUIR A Direção		
	CAMINHO DE TERRA		

XXI Rali da Calheta

4 e 5 de julho de 2025

Associado FPAK

CLUB SPORTS DA MADEIRA

FPAK CAMPEONATO DE RALIS CORAL MADEIRA

1ª Etapa - 1ª Secção — Sexta-feira, 4 de julho

Entrada em Pré Parque de Partida das viaturas admitidas - Campo de Futebol dos Prazeres — Das 19:15 ás 19:45 Horas

CH	Localização	Dist. PEC	Dist. Ligação	Dist. Total	Tempo	Hora 1º carro	Média Km/h
0	**Partida - 1ª ETAPA - Parque Fechado - Saída - Campo de Futebol dos Prazeres**					**20:30**	
0A	Vila da Calheta		12,65	12,65	00:27	20:57	28,1
1	**SS / PEC 1 - Vila da Calheta "Coral"**	**2,70**			00:03	**21:00**	
1A	**Parque Fechado - Entrada - Auto Silo Porto recreio da Calheta** (é permitido controlar por avanço)		11,60	14,30	00:25	**21:25**	34,3
Total 1ª Secção		**2,70**	**24,25**	**26,95**	**00:55**		

1ª Etapa - 2ª Secção — Sábado, 5 de julho

CH	Localização	Dist. PEC	Dist. Ligação	Dist. Total	Tempo	Hora 1º carro	Média Km/h
1B	**Parque Fechado - Saída - Auto Silo Porto Recreio da Calheta**					**08:59**	
1C	**Pódio - Cerimónia de Partida (Marina da Calheta)**		0,05	0,05	00:01	**09:00**	3,0
1D	Parque Assistências - A - Entrada		8,98	8,98	00:15	09:15	35,9
-	**Parque Assistências - A - Mercado Abastecedor da Calheta e Campo Futebol / Pavilhão dos Prazeres**						
1E	Parque Assistências - A - Saída				00:15	09:30	
REAB 1	**Reabastecimento para todos os concorrentes** **Distância até ao próximo reabastecimento**	**39,76**	**61,87**	**101,63**			
1F	Arco da Calheta		11,07	11,07	00:27	09:57	24,6
2	**SS / PEC 2 - Calheta 1**	**9,00**			00:03	**10:00**	
2A	Estreito da Calheta		9,17	18,17	00:32	10:32	34,1
3	**SS / PEC 3 - Prazeres 1**	**15,18**			00:03	**10:35**	
3A	Paul do Mar		18,60	33,78	01:02	11:37	32,7
4	**SS / PEC 4 - Paúl do Mar 1**	**6,58**			00:03	**11:40**	
4A	Arco da Calheta		13,70	20,28	00:42	12:22	29,0
5	**SS / PEC 5 - Calheta 2**	**9,00**			00:03	**12:25**	
5A	Reagrupamento Entrada - Campo de Futebol dos Prazeres		9,23	18,23	00:30	12:55	36,5
Total 2ª Secção		**39,76**	**70,80**	**110,56**	**03:56**		

1ª Etapa - 3ª Secção — Sábado, 5 de julho

CH	Localização	Dist. PEC	Dist. Ligação	Dist. Total	Tempo	Hora 1º carro	Média Km/h
5B	Reagrupamento Saida - Campo de Futebol dos Prazeres Parque Assistências - B - Entrada		0,10	0,10	01:00	13:55	
-	**Parque Assistências - B - Mercado Abastecedor da Calheta e Campo Futebol / Pavilhão dos Prazeres**						
5C	Parque Assistências - B - Saída				00:30	14:25	
REAB 2	**Reabastecimento para todos os concorrentes** **Distancia até ao Final do Rali**	**37,34**	**69,46**	**106,80**			
5D	Paul do Mar		10,64	10,64	00:27	14:52	23,6
6	**SS / PEC 6 - Paúl do Mar 2**	**6,58**			00:03	**14:55**	
6A	Arco da Calheta		13,70	20,28	00:42	15:37	29,0
7	**SS / PEC 7 - Calheta 3**	**9,00**			00:03	**15:40**	
7A	Estreito da Calheta		9,17	18,17	00:32	16:12	34,1
8	**SS / PEC 8 - Prazeres 2**	**15,18**			00:03	**16:15**	
8A	Paul do Mar		18,60	33,78	01:02	17:17	32,7
9	**SS / PEC 9 - Paúl do Mar 3**	**6,58**			00:03	**17:20**	
9A	Parque Assistências - C - Entrada		4,70	11,28	00:20	17:40	33,8
-	**Service / Parque Assistências - C - Mercado Abastecedor da Calheta e Campo Futebol / Pavilhão dos Prazeres**						
9B	Parque Assistências - C - Saída				00:10	17:50	
9C	**Reagrupamento Entrada - Auto Silo Porto Recreio da Calheta** (é permitido controlar por avanço)		12,16	12,16	00:20	18:10	36,5
Total 3ª Secção		**37,34**	**69,07**	**106,41**	**05:15**		

1ª Etapa - 4ª Secção — Sábado, 5 de julho

CH	Localização	Dist. PEC	Dist. Ligação	Dist. Total	Tempo	Hora 1º carro	Média Km/h
9D	Reagrupamento Saida - Auto Silo Porto Recreio da Calheta				01:04	19:14	
	Pódio - Marina da Calheta		0,05	0,05			
9E	**Parque Fechado - Entrada - Auto Silo Porto Recreio da Calheta** (é permitido controlar por atraso)		0,44	0,44	00:06	19:20	5,28
Total 4ª Secção			**0,49**	**0,49**	**01:10**		

TOTAL DO RALI

	Km PEC	Dist. Lig.	Dist. Total	Tempo	% PEC`s
Total 1ª Secção	2,70	24,25	26,95	00:55	10,0%
Total 2ª Secção	39,76	70,80	110,56	04:56	36,0%
Total 3ª Secção	37,34	69,07	106,41	05:25	35,1%
Total 4ª Secção		0,49	0,49	01:10	0,0%
TOTAL - 9 PEC's	**79,80**	**164,61**	**244,41**	**12:26**	**32,7%**

XXI Rali da Calheta

4 e 5 de julho de 2025

NOTIFICAÇÃO DE ABANDONO DO RALI

Este formulário deve ser preenchido pelo Concorrente e entregue a um Comissário do Rali o mais rápido possível.

Nome do Condutor _____

Carro nº _____ Data _____ Hora_____

Motivo do Abandono _____

Algum elemento da equipa está ferido? _____

Onde podem ser localizados? _____

_____ Tel.: _____

Assinatura do Condutor _____

_____ _____ _____ _____ _____ _____ _____

RECIBO

(Deve ser assinado pelo Comissário que receber a Notificação de Abandono)

Nome do Condutor _____

Carro nº_____ Data_____ Hora _____

Acuso a recepção da Notificação de Abandono do Rali anteriormente mencionado

Assinado _____

Nome do Comissário_____

Cargo do Comissário_____

RELATÓRIO DE ACIDENTE

Nota: É obrigatório o preenchimento deste formulário caso ocorra um acidente que provoque danos pessoais a concorrentes, elementos do público, ou danos materiais a bens pertencentes a não concorrentes.

Nome do Condutor _____ Carro nº _____

Nº de matricula do carro _____ Data _____ Hora _____

Local da Ocorrência _____

Informações sobre terceiros envolvidos

Nome _____

Morada _____

Descrição do Acidente _____

_____

_____

Natureza dos danos físicos _____

Natureza dos danos materiais _____

Responsável pela elaboração do Inquérito

Nome _____

Local _____ Data _____ Hora _____

Recebido por _____ Assinatura _____

FICHA DE CONSULTA

Nota: Esta ficha de consulta deve ser entregue em mão ao "Relações com os Concorrentes", Director da Prova ou seu Representante, no Secretariado do Rali.

Etapa Nº _____ Carro Nº _____

A consulta está relacionada com: _____

_____

Prova Especial Nº _____ ou Controlo Horário Nº _____

Detalhes da consulta

_____

_____

_____

_____

Nome da pessoa que faz a consulta

_____

Função: _____ Assinatura: _____

Data: _____ Hora: _____

_____ _____ _____ _____ _____ _____ _____

ACÇÃO

_____

_____

_____

_____

_____

_____

Nome do Oficial de Prova: _____

Função: _____ Assinatura: _____

Data: _____ Hora: _____

CH 0 - CAMPO FUTEBOL PRAZERES (P.P.P.)	DISTÂNCIA	ETAPA 1	Página
CH 0A - VILA DA CALHETA	12.65 Km	SECÇÃO 1	1
Prova Especial	MÉDIA 28.1 Km/h	TEMPO 27 MIN	

Distância Total	Distância Parcial	Direção	Asphalt	Pavé	Informação	Dist. to go / Dist. Regr.
0.00	0.00	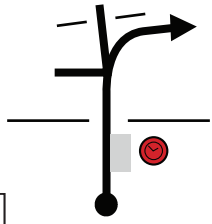 1			CAMPO DE FUTEBOL DOS PRAZERES PARQUE FECHADO - SAÍDA 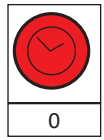 N 32°45'5.97" W 17°12'16.19" 0	12.65
0.13	0.13	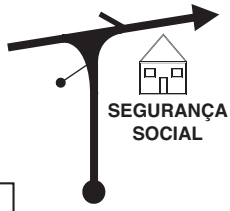 SEGURANÇA SOCIAL 2			CAMINHO DA REFERTA	12.52
0.44	0.31	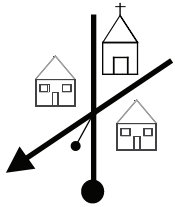 3			CAMINHO DA REFERTA	12.21
0.67	0.23	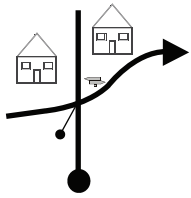 4			CAMINHO DA REFERTA HOTEL APARTAMENTOS JARDIM ATLÂNTICO CAMINHO LOMBO DA ROCHA	11.98
1.12	0.45	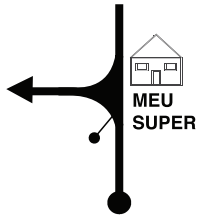 MEU SUPER 5			CAMINHO LOMBO DA ROCHA VE 3	11.53

CH 0 - CAMPO FUTEBOL PRAZERES (P.P.P.)	DISTÂNCIA	ETAPA 1	Página
CH 0A - VILA DA CALHETA	12.65 Km	SECÇÃO 1	2
Prova Especial	MÉDIA 28.1 Km/h	TEMPO 27 MIN	

Distância Total	Distância Parcial	Direção	Asphalt / Pavé	Informação	Dist. to go / Dist. Regr.
1.20	0.08	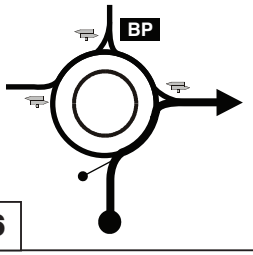 6		VE 3 FUNCHAL RIBEIRA BRAVA CALHETA	11.45
4.98	3.78	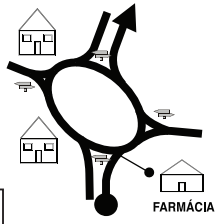 7		VE 3 JARDIM DO MAR PAÚL DO MAR FARMÁCIA FUNCHAL RIBEIRA BRAVA CALHETA	7.67
7.29	2.31	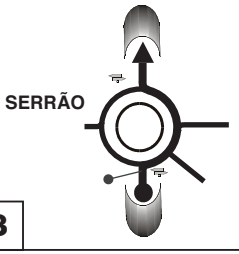 8		VE 3 ESTRELA RABAÇAL CALHETA AEROPORTO R. BRAVA FUNCHAL	5.36
9.90	2.61	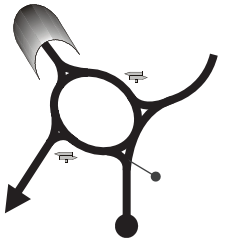 9		VE 3 FUNCHAL RIBEIRA BRAVA MADALENA DO MAR AEROPORTO ARCO DA CALHETA ROTUNDA DO ARCO DA CALHETA LORETO RABAÇAL	2.75
10.11	0.21	 10		ROTUNDA DO ARCO DA CALHETA ARCO DA CALHETA RABAÇAL CENTRO DE SAÚDE LEDO CALHETA RUA DA SERRA D'ÁGUA MARINA FAJÃ	2.54

CH 0 - CAMPO FUTEBOL PRAZERES (P.P.P.)	DISTÂNCIA	LEG/ETAPA 1	Página
CH 0A - VILA DA CALHETA	12.65 Km	SECTION/SECÇÃO 1	3
Prova Especial	MÉDIA 28.1 Km/h	TIME ALLOWED/TEMPO 27 MIN	

Distância Total	Distância Parcial	Direção	Asphalt / Pavé	Informação	Dist. Regr.
11.93	1.82	 11		RUA DA SERRA D'ÁGUA AVENIDA D. MANUEL I	0.72
12.65	0.72	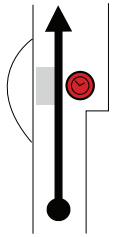 12		AVENIDA D. MANUEL I N 32°43'11.80" W 17°10'30.32" 0A (0.12)	0.00
	0.12	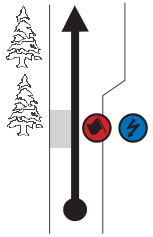 13		AVENIDA D. MANUEL I N 32°43'13.47" W 17°10'34.74" T-1 1	

NOTAS

VILA DA CALHETA

Segurança na PEC

TELECOMUNICATION POST NUMBER
Nº POSTO DE TELECOMUNICAÇÕES

DISTANCE FROM START
DISTÂNCIA DA PARTIDA

T1
1.23

Rali da Calheta 2025

VILA DA CALHETA • PEC 1 • Hora 1º carro 21:00h

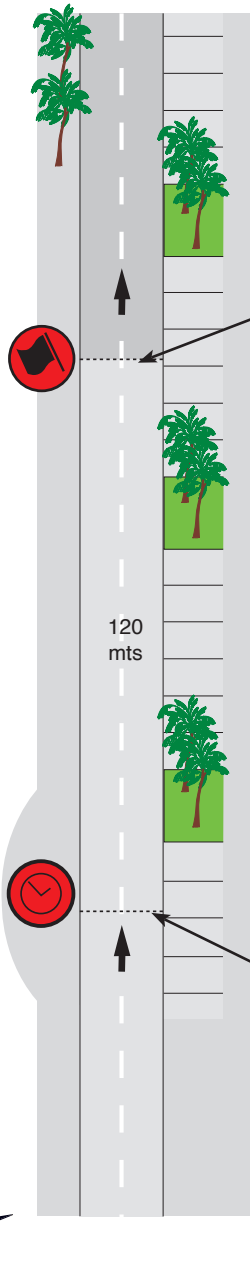

VILA DA CALHETA • PEC 1 • Hora 1º carro 21:00h

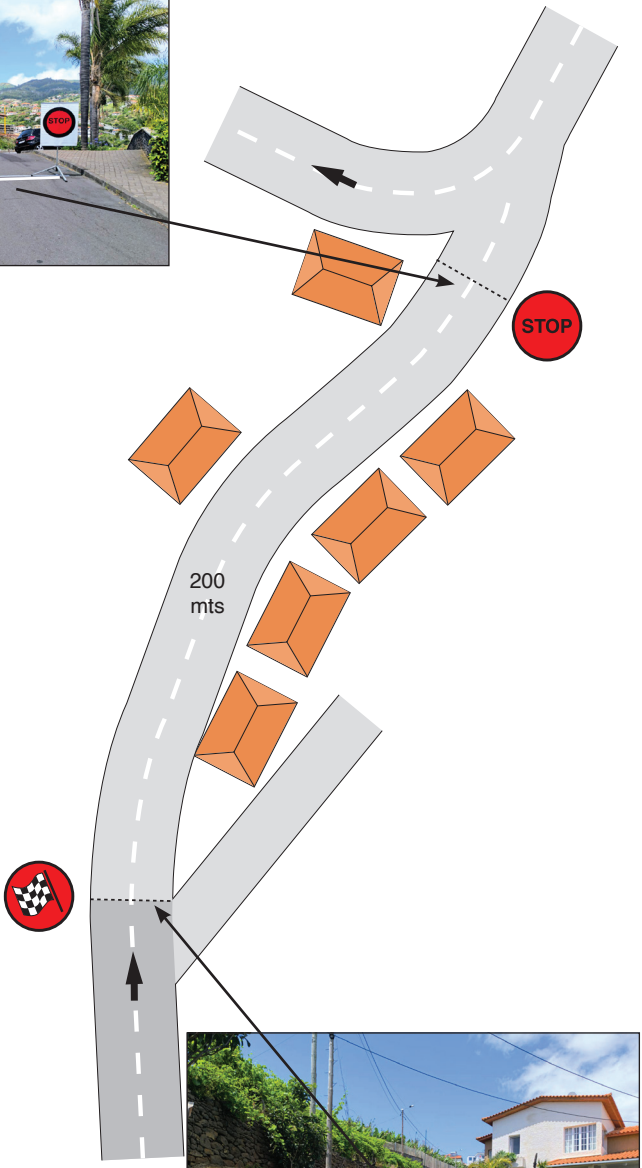

CH 1 - VILA DA CALHETA	DISTÂNCIA	ETAPA 1	Página
CH 1A - PORTO DE RECREIO (SILO) PF	14.30 Km	SECÇÃO 1	9
Prova Especial 1 *Vila da Calheta* 2.70 Km	MÉDIA 34.3 Km/h	TEMPO 25 MIN	

1

Distância Total	Distância Parcial	Direção	Asphalt	Pavé	Informação	Dist. to go / Dist. Regr.
0.00	0.00	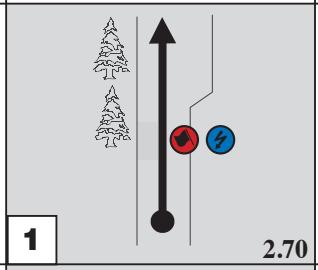			AVENIDA D. MANUEL I 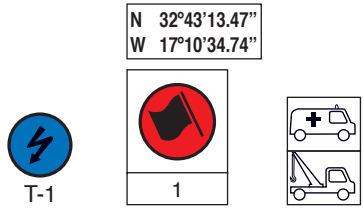	14.30
0.33	0.33	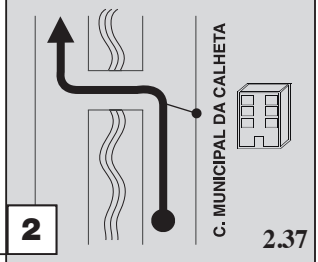			AVENIDA D. MANUEL I !!	13.97
0.48	0.15	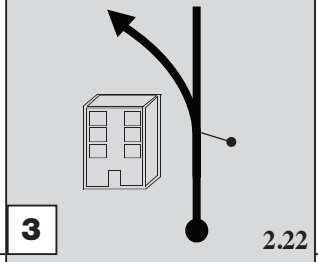			AVENIDA D. MANUEL I	13.82
0.53	0.05	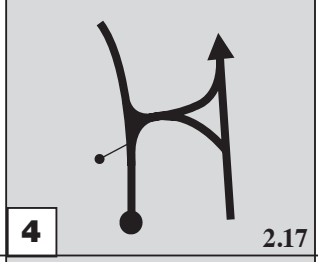			AVENIDA D. MANUEL I !!	13.77
0.76	0.23	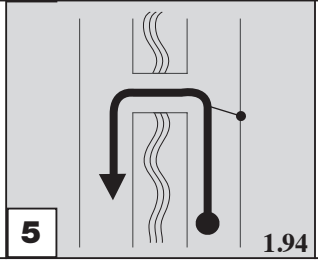			AVENIDA D. MANUEL I	13.54

1

CH 1 - VILA DA CALHETA	DISTÂNCIA	ETAPA 1	Página
CH 1A - PORTO DE RECREIO (SILO) PF	14.30 Km	SECÇÃO 1	10
Prova Especial 1 *Vila da Calheta* 2.70 Km	MÉDIA 34.3 Km/h	TEMPO 25 MIN	

Distância Total	Distância Parcial	Direção	Asphalt / Pavé	Informação	Dist. Regr.
0.82	0.06	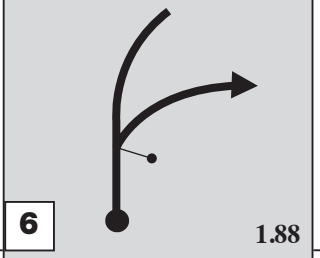 6 1.88		AVENIDA D. MANUEL I	13.48
1.00	0.18	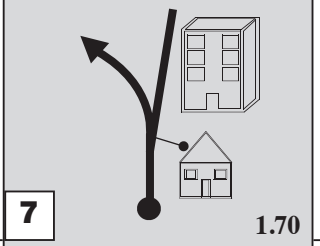 7 1.70		AVENIDA D. MANUEL I	13.30
1.03	0.03	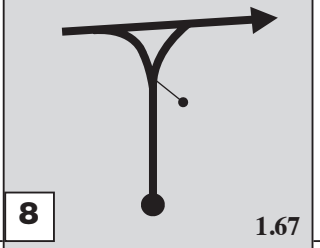 8 1.67		AVENIDA D. MANUEL I	13.27
1.20	0.17	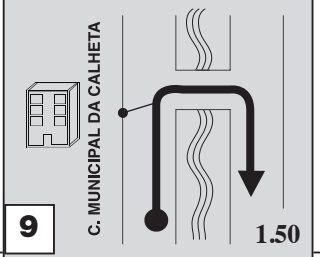 9 1.50		AVENIDA D. MANUEL I	13.10
1.35	0.15	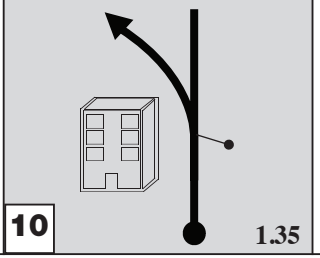 10 1.35		AVENIDA D. MANUEL I	12.95

CH 1 - VILA DA CALHETA	DISTÂNCIA	ETAPA 1	Página
CH 1A - PORTO DE RECREIO (SILO) PF	14.30 Km	SECÇÃO 1	11
Prova Especial 1 *Vila da Calheta* 2.70 Km	MÉDIA 34.3 Km/h	TEMPO 25 MIN	

Distância Total	Distância Parcial	Direção	Asphalt	Pavé	Informação	Dist. Regr.
1.38	0.03	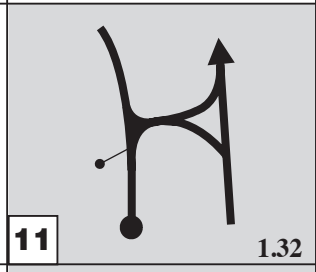 11 1.32			AVENIDA D. MANUEL I	12.92
1.62	0.24	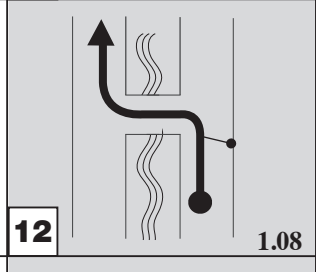 12 1.08			AVENIDA D. MANUEL I RUA SIMÃO GONÇALVES DA CÂMARA	12.68
2.62	1.00	CASA DAS MUDAS 13 0.08			RUA SIMÃO GONÇALVES DA CÂMARA RUA VALE DOS AMORES	11.68
2.70	0.08	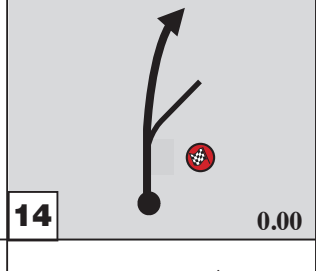 14 0.00			RUA VALE DOS AMORES N 32°43'28.48" W 17°10'49.67" 1	11.60
2.90	0.20	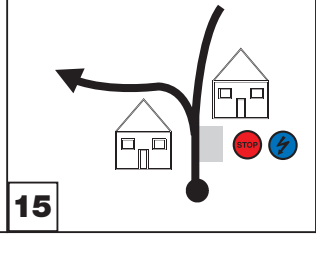 15			RUA VALE DOS AMORES STOP 1 N 32°43'33.45" W 17°10'44.86" T-2 RUA FONTE DA SENHORA	11.40

CH 1 - VILA DA CALHETA	DISTÂNCIA	ETAPA 1	Página
CH 1A - PORTO DE RECREIO (SILO) PF	14.30 Km	SECÇÃO 1	12
Prova Especial 1 *Vila da Calheta* 2.70 Km	MÉDIA 34.3 Km/h	TEMPO 25 MIN	

Distância Total	Distância Parcial	Direção	Asphalt / Pavé	Informação	Dist. to go / Dist. Regr.
2.96	0.06	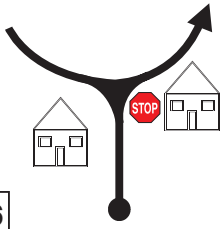 16		RUA FONTE DA SENHORA STOP RUA SIMÃO GONÇALVES DA CÂMARA ER 224	11.34
3.45	0.49	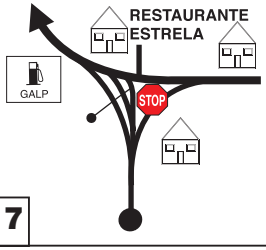 17		RUA SIMÃO GONÇALVES DA CÂMARA ER 224 STOP RABAÇAL FARMÁCIA HOSPITAL DA CALHETA ER 222	10.85
5.70	2.25	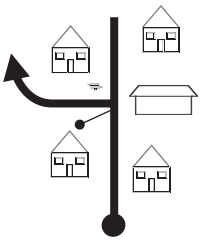 18		ER 222 CENTRO DE SAÚDE ESTREITO DA CALHETA JARDIM DO MAR ER 223	8.60
7.15	1.45	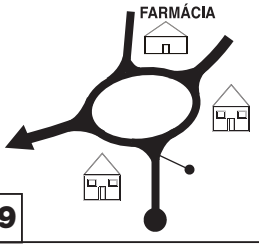 19		ER 223 PORTO MONIZ PONTA DO PARGO PRAZERES JARDIM DO MAR PAÚL DO AR FUNCHAL RIBEIRA BRAVA CALHETA VE 3	7.15
9.50	2.35	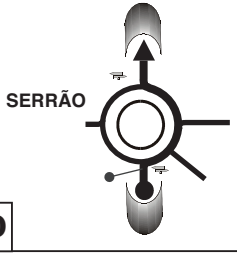 20		VE 3 ESTRELA RABAÇAL CALHETA AEROPORTO R. BRAVA FUNCHAL	4.80

CH 1 - VILA DA CALHETA	DISTÂNCIA	ETAPA 1	Página
CH 1A - PORTO DE RECREIO (SILO) PF	14.30 Km	SECÇÃO 1	13
Prova Especial 1 *Vila da Calheta* 2.70 Km	MÉDIA 34.3 Km/h	TEMPO 25 MIN	

Distância Total	Distância Parcial	Direção	Asphalt / Pavé	Informação	Dist. to go / Dist. Regr.
12.11	2.61	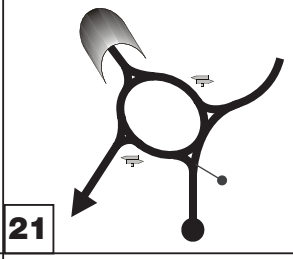 21		VE 3 FUNCHAL RIBEIRA BRAVA MADALENA DO MAR AEROPORTO ARCO DA CALHETA ROTUNDA DO ARCO DA CALHETA LORETO RABAÇAL	2.19
12.33	0.22	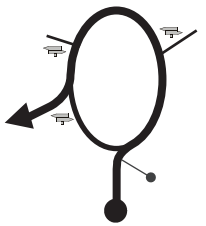 22		ROTUNDA DO ARCO DA CALHETA ARCO DA CALHETA RABAÇAL CENTRO DE SAÚDE LEDO CALHETA MARINA RUA DA SERRA D'ÁGUA FAJÃ	1.97
14.15	1.82	 23		RUA DA SERRA D'ÁGUA AVENIDA D. MANUEL I	0.15
14.30	0.15	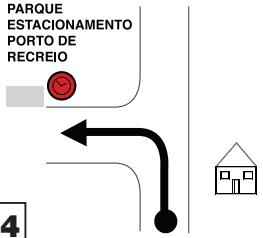 24		AVENIDA D.MANUEL I 1A N 32°43'1.49" W 17°10'9.43" PISO 0	0.00

CH 1B - PORTO DE RECREIO (SILO) P.F.	DISTÂNCIA	ETAPA 1	Página
CH 1C - PODIO	0.05 Km	SECÇÃO 2	15
Prova Especial	MÉDIA 3.0 Km/h	TEMPO 01 MIN	

Distância Total	Distância Parcial	Direção	Asphalt / Pavé	Informação	Dist. to go / Dist. Regr.
0.00	0.00	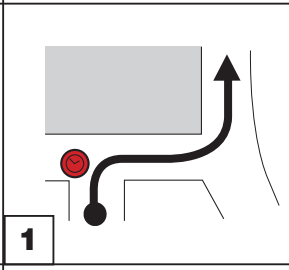		PORTO DE RECREIO PARQUE FECHADO 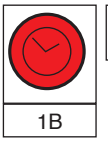 N 32°43'1.49" W 17°10'9.43"	0.05
0.05	0.05	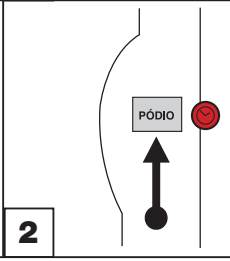		PÓDIO MARINA DA CALHETA 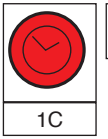 N 32°43'2.20" W 17°10'14.40"	0.00

CH 1C - PÓDIO	DISTÂNCIA	ETAPA 1	Página
CH 1D - C. F. PRAZERES/M. ABASTECEDOR - PA (A)	8.98 Km	SECÇÃO 2	17
Prova Especial	MÉDIA 35.9 Km/h	TEMPO 15 MIN	

Distância Total	Distância Parcial	Direção	Asphalt / Piste	Informação	Dist. Regr.
0.00	0.00	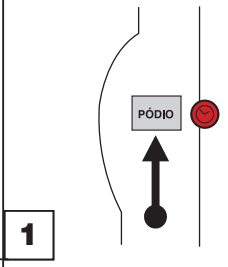 1		PÓDIO MARINA DA CALHETA N 32°43'2.20" W 17°10'14.40" 1C	8.98
0.25	0.25	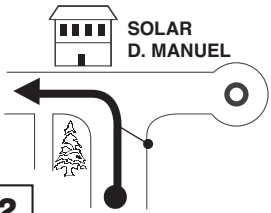 2		MARINA DA CALHETA AVENIDA D. MANUEL I	8.73
1.97	1.72	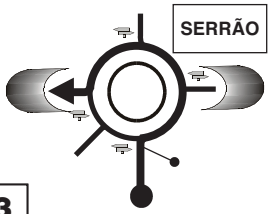 3		AVENIDA D. MANUEL I AEROPORTO R. BRAVA FUNCHAL LOMBO DOUTOR FAJÃ DA OVELHA PRAZERES EST. CALHETA VE 3	7.01
4.29	2.32	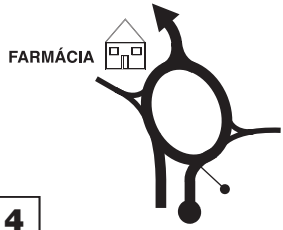 4		VE 3 EST. DA CALHETA PORTO MONIZ PTA. DO PARGO PRAZERES	4.69
8.10	3.81	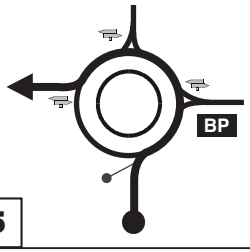 5		VE 3 ÁREA DE SERVIÇO PORTO MONIZ PONTA DO PARGO PRAZERES PRAZERES LOMBO DA ROCHA HOTEL	0.88

CH 1C - PÓDIO	DISTÂNCIA	ETAPA 1	Página
CH 1D - C. F. PRAZERES/M. ABASTECEDOR - PA (A)	8.98 Km	SECÇÃO 2	18
Prova Especial	MÉDIA 35.9 Km/h	TEMPO 15 MIN	

Distância Total	Distância Parcial	Direção	Asphalt / Pavé	Informação	Dist. Regr.
8.25	0.15	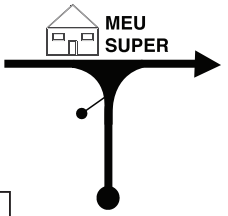 6		VE 3 CAMINHO LOMBO DA ROCHA	0.73
8.67	0.42	 7		CAMINHO LOMBO DA ROCHA	0.31
8.82	0.15	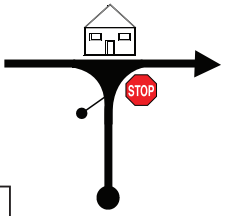 8		CAMINHO LOMBO DA ROCHA ESCOLA → / JUNTA FREGUESIA → MERCADO ABASTECEDOR → / CENTRO DE DIA → ← IGREJA / CENTRO DE SAÚDE → ← QTA. PEDAGÓGICA / SEGURANÇA SOCIAL → ← CLUBE DESPORTIVO / ZONA DESPORTIVA → CAMINHO DA REFERTA	0.16
8.90	0.08	9		CAMINHO DA REFERTA MERCADO ABASTECEDOR ↑ ← ESCOLA ← ZONA DESPORTIVA IMPASSE DO CAMPO	0.08
8.98	0.08	 10		C. F. PRAZERES / M. ABASTECEDOR PARQUE DE ASSISTÊNCIAS ENTRADA N 32°45'5.31" W 17°12'17.40" 1D	0.00

Rali da Calheta 2025

CAMPO DE FUTEBOL DOS PRAZERES
E MERCADO ABASTECEDOR
PARQUE DE ASSISTÊNCIAS A
(15 MIN)

CH 1E - C. F. PRAZERES/M. ABASTECEDOR - PA (A)	DISTÂNCIA	ETAPA 1	Página
CH 1F - ARCO DA CALHETA	11.07 Km	SECÇÃO 2	21
Prova Especial	MÉDIA 24.6 Km/h	TEMPO 27 MIN	

Distância Total	Distância Parcial	Direção	Asphalt / Pavé	Informação	Dist. to go / Dist. Regr.
0.00	0.00	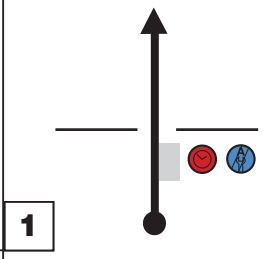		C. F. PRAZERES / M. ABASTECEDOR PARQUE DE ASSISTÊNCIAS SAÍDA 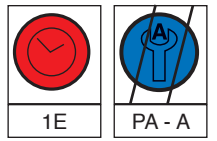 N 32°45'1.46" W 17°12'18.64"	11.07
0.04	0.04	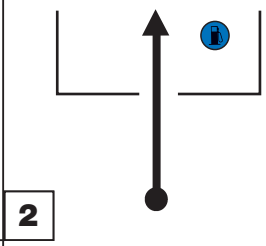		MERCADO ABASTECEDOR REABASTECIMENTO (INÍCIO) N 32°45'1.83" W 17°12'19.98"	11.03
0.06	0.02	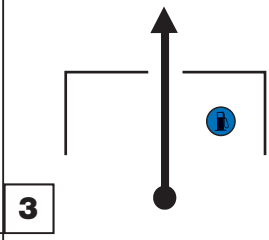		MERCADO ABASTECEDOR REABASTECIMENTO (SAÍDA) N 32°45'1.09" W 17°12'20.63"	11.01
0.08	0.02	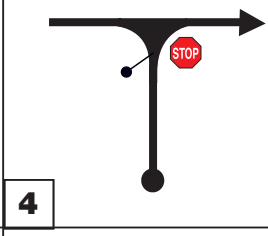		MERCADO ABASTECEDOR SAÍDA CAMINHO DA REFERTA	10.99
0.52	0.44	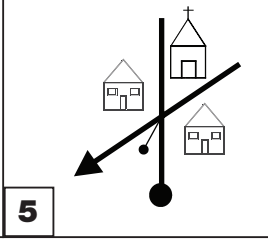		CAMINHO DA REFERTA	10.55

CH 1E - C. F. PRAZERES/M. ABASTECEDOR - PA (A)	DISTÂNCIA	ETAPA 1	Página
CH 1F - ARCO DA CALHETA	11.07 Km	SECÇÃO 2	22
Prova Especial	MÉDIA 24.6 Km/h	TEMPO 27 MIN	

Distância Total	Distância Parcial	Direção	Asphalt / Pavé	Informação	Dist. to go / Dist. Regr.
0.75	0.23	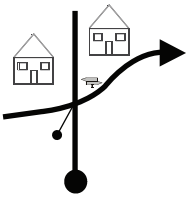 6		CAMINHO DA REFERTA HOTEL APARTAMENTOS JARDIM ATLÂNTICO CAMINHO LOMBO DA ROCHA	10.32
1.20	0.45	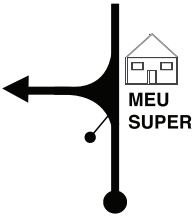 7		CAMINHO LOMBO DA ROCHA VE 3	9.87
1.28	0.08	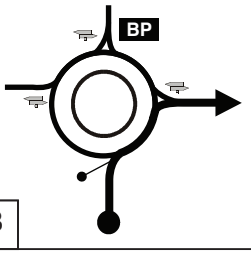 8		VE 3 FUNCHAL RIBEIRA BRAVA CALHETA	9.79
5.06	3.78	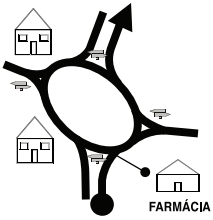 9		VE 3 JARDIM DO MAR PAÚL DO MAR FARMÁCIA FUNCHAL RIBEIRA BRAVA CALHETA	6.01
7.37	2.31	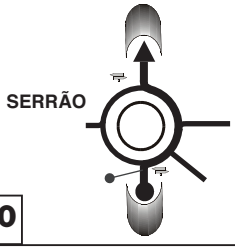 10		VE 3 ESTRELA RABAÇAL CALHETA AEROPORTO R. BRAVA FUNCHAL	3.70

CH 1E - C. F. PRAZERES/M. ABASTECEDOR - PA (A)	DISTÂNCIA	ETAPA 1	Página
CH 1F - ARCO DA CALHETA	11.07 Km	SECÇÃO 2	23
Prova Especial	MÉDIA 24.6 Km/h	TEMPO 27 MIN	

Distância Total	Distância Parcial	Direção	Asphalt / Pavé	Informação	Dist. Regr.
9.98	2.61	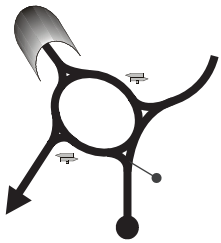 11		VE 3 FUNCHAL RIBEIRA BRAVA MADALENA DO MAR AEROPORTO ARCO DA CALHETA ROTUNDA DO ARCO DA CALHETA LORETO RABAÇAL	1.09
10.19	0.21	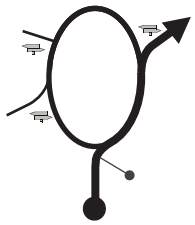 12		ROTUNDA DO ARCO DA CALHETA ARCO DA CALHETA RABAÇAL CENTRO DE SAÚDE FARMÁCIA VEREDA DA ESCOLA	0.88
11.07	0.88	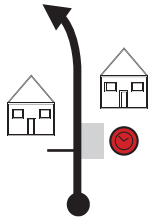 13		VEREDA DA ESCOLA 1F N 32°42'45.72" W 17°8'42.43" (0.08)	0.00
	0.08	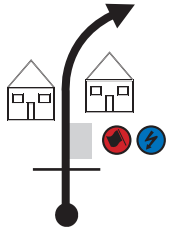 14		VEREDA DA ESCOLA T-1 2 N 32°42'48.0" W 17°8'41.8"	

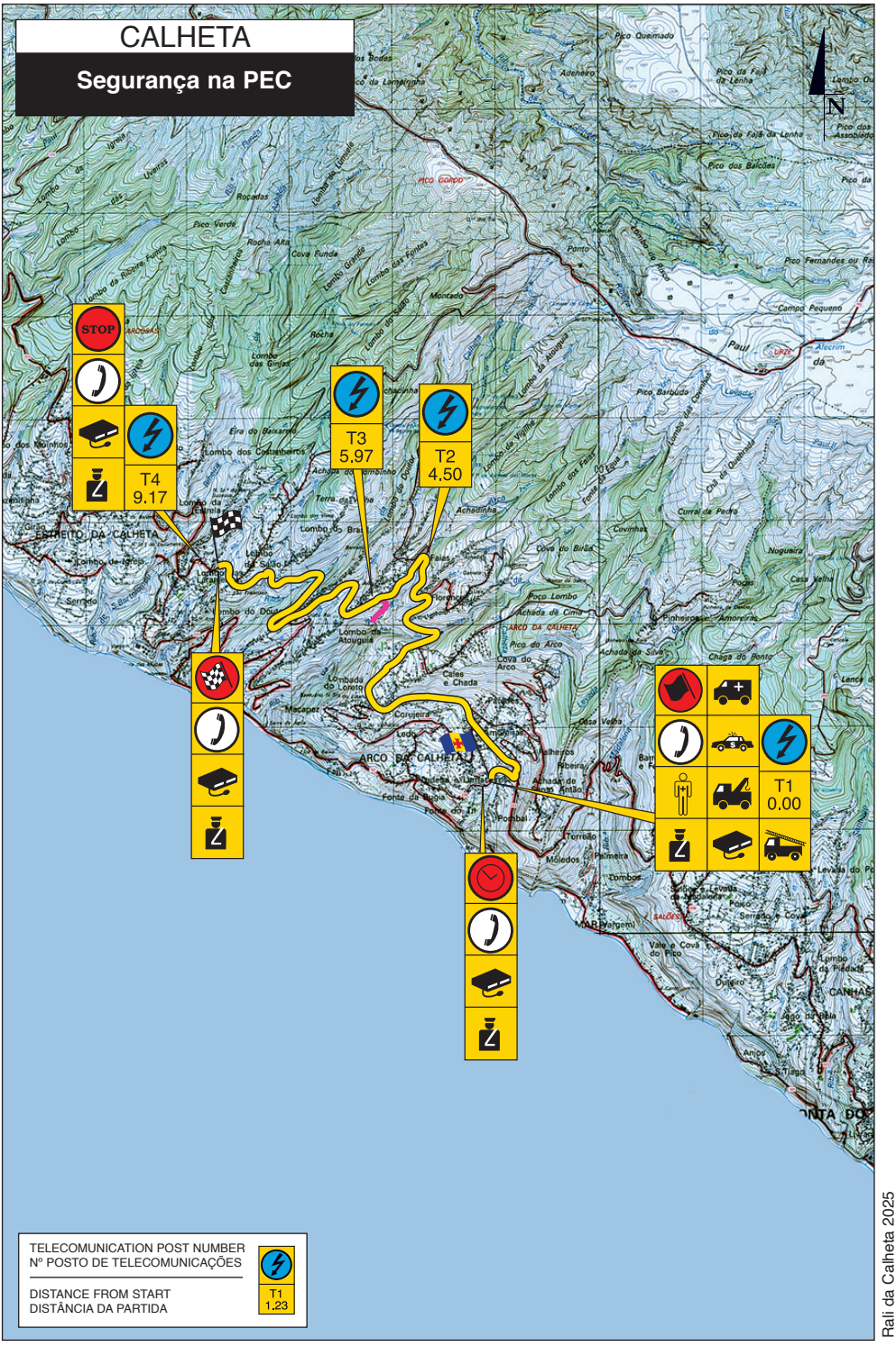

Rali da Calheta 2025

CALHETA 1 • PEC 2 • Hora 1º carro 10:00h

CALHETA 1 • PEC 2 • Hora 1º carro 10:00h

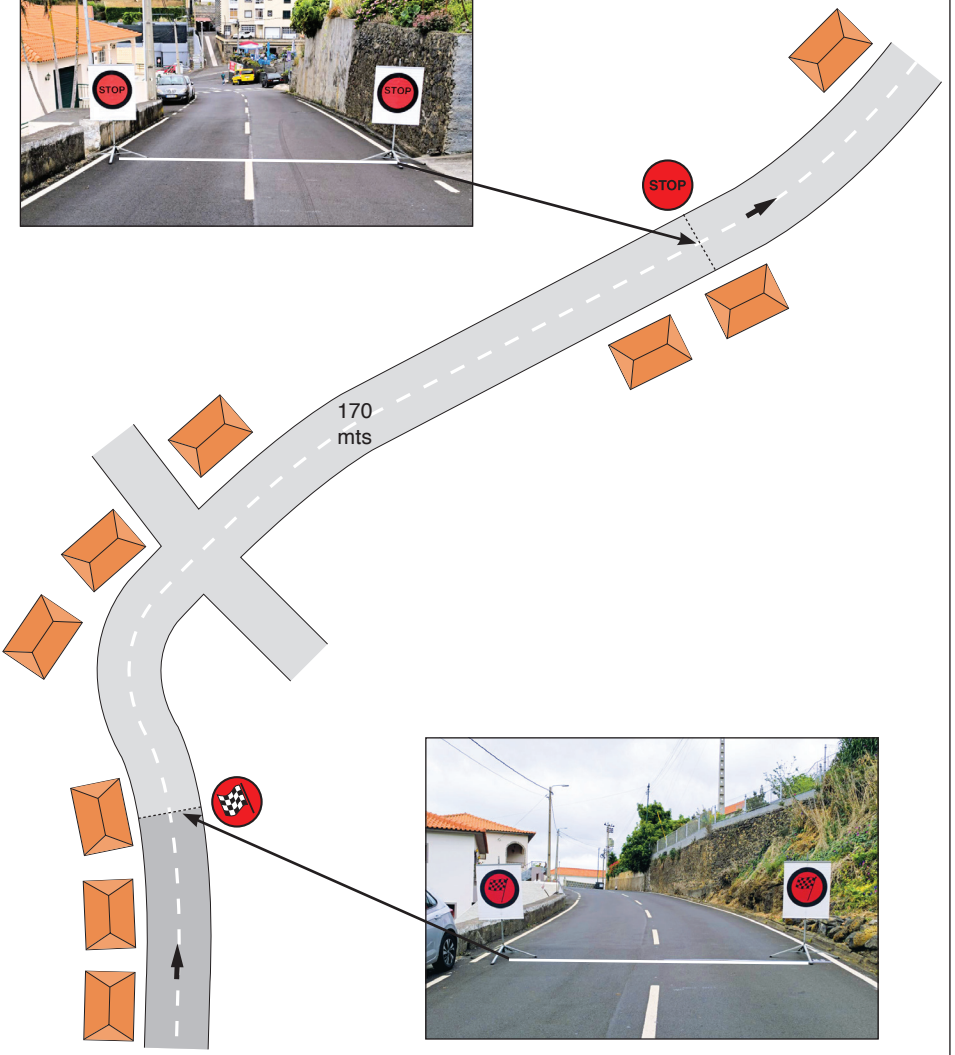

CH 2 - ARCO DA CALHETA	DISTÂNCIA	ETAPA 1	Página
CH 2A - PRAZERES	18.17 Km	SECÇÃO 2	27
Prova Especial 2 *Calheta 1* 9.00 Kms	MÉDIA 34.1 Km/h	TEMPO 32 MIN	

2

Distância Total	Distância Parcial	Direção	Asphalt / Pavé	Informação	Dist. to go / Dist. Regr.
0.00	0.00	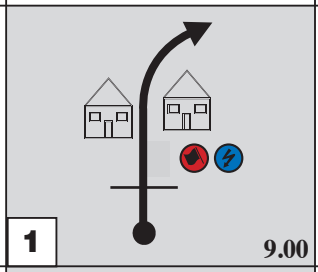 1 9.00		VEREDA DA ESCOLA 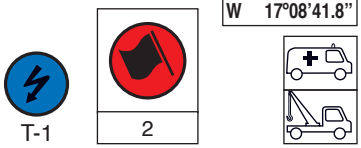	18.17
0.43	0.43	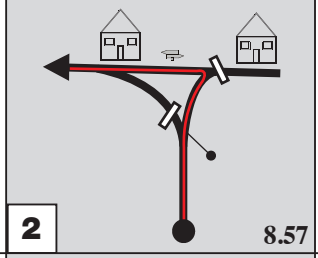 2 8.57		VEREDA DA ESCOLA ER 222	17.74
2.08	1.65	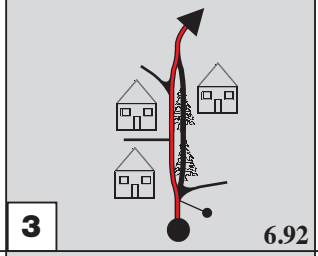 3 6.92		ER 222 !!! **PELA ESQUERDA**	16.09
2.93	0.85	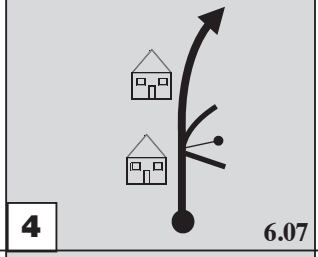 4 6.07		ER 222 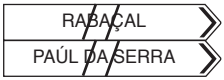	15.24
3.94	1.01	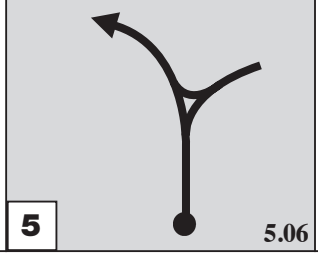 5 5.06		ER 222	14.23

CH 2 - ARCO DA CALHETA	DISTÂNCIA	ETAPA 1	Página
CH 2A - PRAZERES	18.17 Km	SECÇÃO 2	28
Prova Especial 2 *Calheta 1* 9.00 Kms	MÉDIA 34.1 Km/h	TEMPO 32 MIN	

2

Distância Total	Distância Parcial	Direção	Asfalto / Pavé	Informação	Dist. to go / Dist. Regr.
4.50	0.56	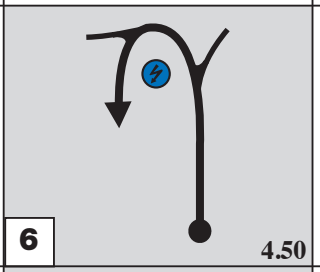		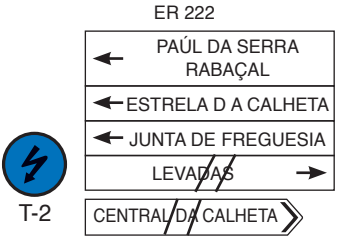	13.67
5.97	1.47	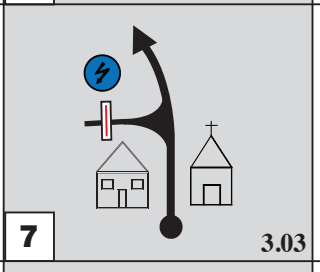			12.20
9.00	3.03	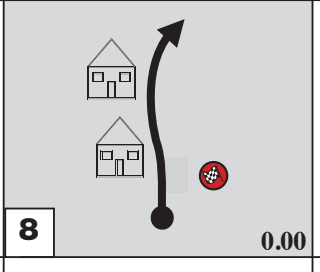		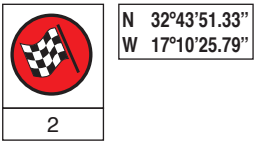	9.17
9.17	0.17	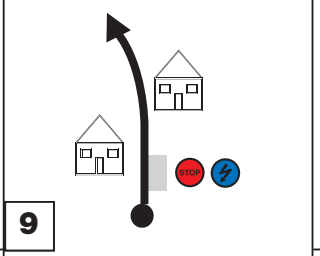		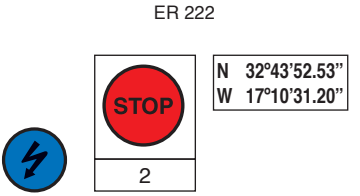	9.00
9.24	0.07	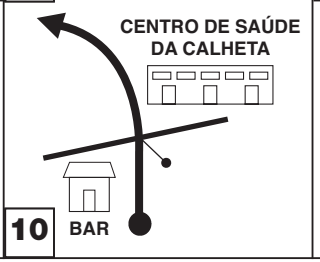		ER 222	8.93

CH 2 - ARCO DA CALHETA	DISTÂNCIA	ETAPA 1	Página
CH 2A - PRAZERES	18.17 Km	SECÇÃO 2	29
Prova Especial 2	MÉDIA	TEMPO	
Calheta 1 9.00 Kms	34.1 Km/h		32 MIN

Distância Total	Distância Parcial	Direção	Asphalt / Pavé	Informação	Dist. to go / Dist. Regr.
9.51	0.27	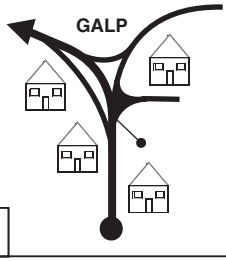 11		ER 222 VILA CALHETA FUNCHAL (VIA EXPRESSO) MARINA RUA SIMÃO GONÇALVES DA CÂMARA	8.66
11.22	1.71	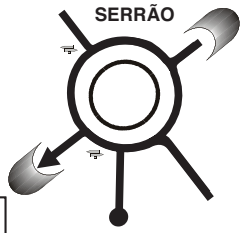 12		RUA SIMÃO GONÇALVES DA CÂMARA CALHETA AEROPORTO R. BRAVA FUNCHAL LOMBO DO DOUTOR IGREJA ATOUGUIA FAJÃ DA OVELHA PRAZERES EST. DA CALHETA VE 3	6.95
13.56	2.34	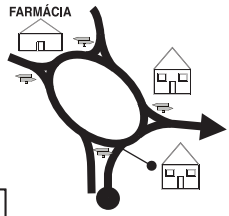 13		VE 3 EST. DA CALHETA ER 223	4.61
15.01	1.45	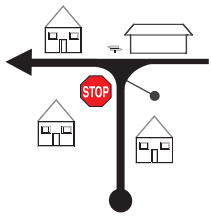 14		ER 223 PRAZERES PORTO MONIZ CALHETA HOSPITAL DA CALHETA STOP ER 222	3.16
17.43	2.42	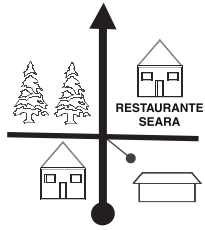 15		ER 222	0.74

CH 2 - ARCO DA CALHETA	DISTÂNCIA	ETAPA 1	Página
CH 2A - PRAZERES	18.17 Km	SECÇÃO 2	30
Prova Especial 2	MÉDIA	TEMPO	
Calheta 1 9.00 Kms	34.1 Km/h		32 MIN

Distância Total	Distância Parcial	Direção	Asphalt / Pavé	Informação	Dist. to go / Dist. Regr.
18.17	0.74	16		ER 222  2A N 32°45'1.10" W 17°11'41.23" (0.16)	0.00
	0.16	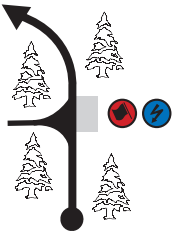 17		ER 222 T-1 3 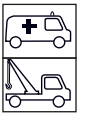 N 32°45'13.60" W 17°11'35.80"	

NOTAS

PRAZERES

Segurança na PEC

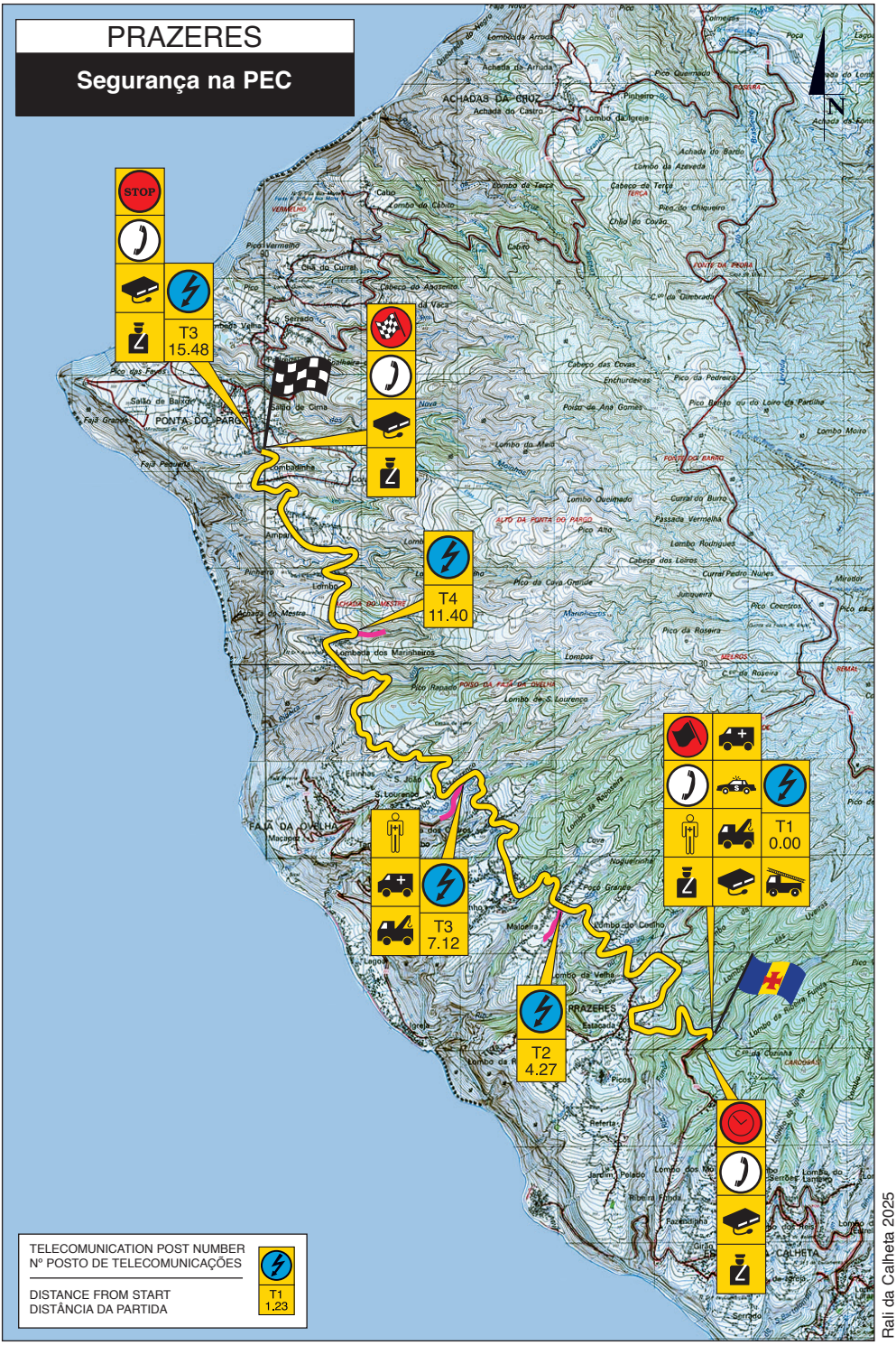

TELECOMUNICATION POST NUMBER
Nº POSTO DE TELECOMUNICAÇÕES

DISTANCE FROM START
DISTÂNCIA DA PARTIDA

T1
1.23

Rali da Calheta 2025

PRAZERES 1 • PEC 3 • Hora 1º carro 10:35h

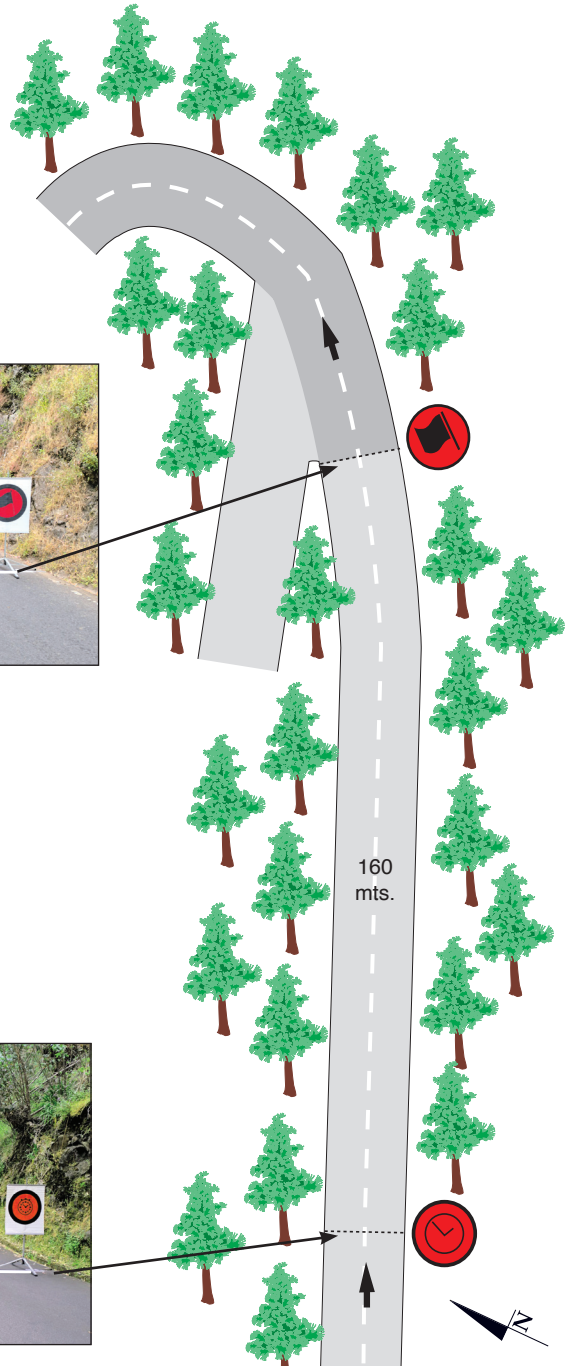

PRAZERES 1 • PEC 3 • Hora 1º carro 10:35h

300
mts

CH 3 - PRAZERES	DISTÂNCIA	ETAPA 1	Página
CH 3A - PAÚL DO MAR	33.78 Km	SECÇÃO 2	35
Prova Especial 3	MÉDIA	TEMPO	
Prazeres 1 15.18 Km	32.7 Km/h		62 MIN

Distância Total	Distância Parcial	Direção	Asphalt	Pave	Informação	Dist. to go / Dist. Regr.
0.00	0.00	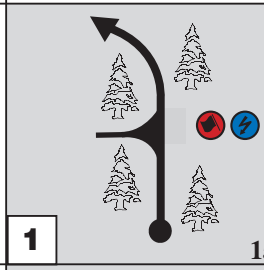 1 15.18			ER 222 N 32°45'13.60" W 17°11'35.80" 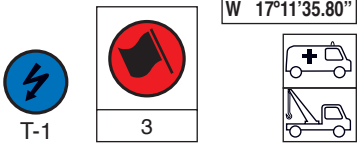 T-1 3	33.78
1.30	1.30	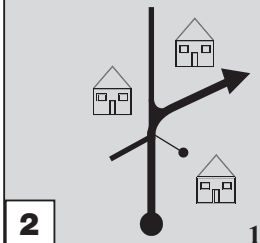 2 13.88			ER 222 FONTE DO BISPO → RABAÇAL → PAÚL DA SERRA → LEVADA → ER 210	32.48
2.26	0.96	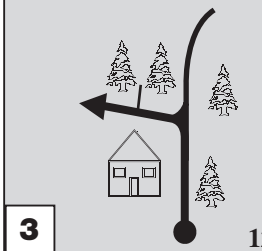 3 12.92			ER 210 CAMINHO LOMBO DA VELHA	31.52
2.72	0.46	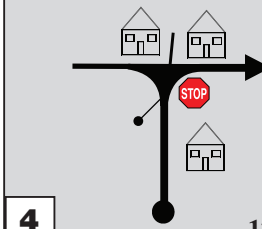 4 12.46			CAMINHO LOMBO DA VELHA LEVADA ↔ STOP ER 222	31.06
4.27	1.55	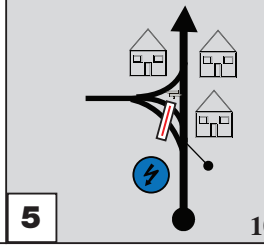 5 10.91			ER 222 SAÍDA DE EMERGÊNCIA N 32°45'57.00" W 17°12'34.00" T-2 FUNCHAL PORTO MONIZ	29.55

CH 3 - PRAZERES	DISTÂNCIA	ETAPA 1	Página
CH 3A - PAÚL DO MAR	33.78 Km	SECÇÃO 2	36
Prova Especial 3	MÉDIA	TEMPO	
Prazeres 1 15.18 Km	32.7 Km/h	62 MIN	

3

Distância Total	Distância Parcial	Direção	Asphalt / Pavé	Informação	Dist. to go / Dist. Regr.
7.12	2.85	6 8.06		E.R. 222 FAJÃ DA OVELHA / FUNCHAL SAÍDA DE EMERGÊNCIA T-3 N 32°46'39.72" W 17°13'7.01"	26.66
11.40	4.28	 7 3.78		E.R. 222 FUNCHAL / PONTA DO PARGO T-4 N 32°47'28.59" W 17°13'57.57" SAÍDA DE EMERGÊNCIA	22.38
15.18	3.78	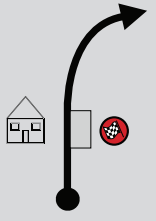 8 0.00		E.R. 222 3 N 32°48'27.54" W 17°14'34.78"	18.60
15.48	0.30	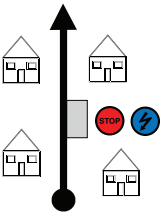 9		E.R. 222 STOP 3 T-5 N 32°48'35.15" W 17°14'39.92"	18.30
15.85	0.37	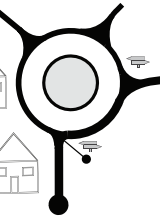 10		E.R. 222 FUNCHAL CALHETA FAJÃ DA OVELHA VE 3	17.93

CH 3 - PRAZERES	DISTÂNCIA	ETAPA 1	Página
CH 3A - PAÚL DO MAR	33.78 Km	SECÇÃO 2	37
Prova Especial 3	MÉDIA	TEMPO	
Prazeres 1 15.18 Km	32.7 Km/h		62 MIN

Distância Total	Distância Parcial	Direção	Asphalt / Pavé	Informação	Dist. Regr.
16.56	0.71	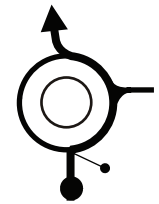 11		VE 3 ACESSO LOCAL FUNCHAL CALHETA FAJÃ DA OVELHA	17.22
17.36	0.80	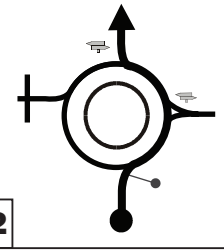 12		VE 3 SRA. DO AMPARO FUNCHAL FAJÃ DA OVELHA	16.42
18.73	1.37	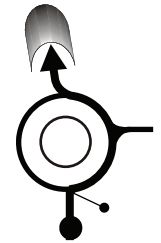 13		VE 3 LOMBADA DOS MARINHEIROS FUNCHAL FAJÃ DA OVELHA	15.05
20.67	1.94	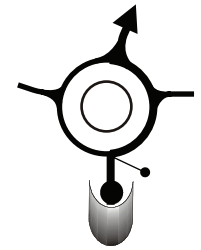 14		VE 3 FAJÃ DA OVELHA FUNCHAL CALHETA	13.11
21.63	0.96	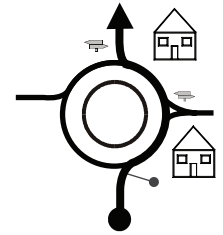 15		VE 3 TRÂNSITO LOCAL FUNCHAL RIBEIRA BRAVA CALHETA PRAZERES	12.15

CH 3 - PRAZERES	DISTÂNCIA	ETAPA 1	Página
CH 3A - PAÚL DO MAR	33.78 Km	SECÇÃO 2	38
Prova Especial 3	MÉDIA	TEMPO	
Prazeres 1 15.18 Km	32.7 Km/h	62 MIN	

Distância Total	Distância Parcial	Direção	Asphalt / Pavé	Informação	Dist. Regr.
24.38	2.75	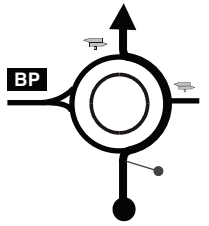 16		VE 3 PRAZERES LOMBO DA ROCHA HOTEL FUNCHAL RIBEIRA BRAVA CALHETA	9.40
28.19	3.81	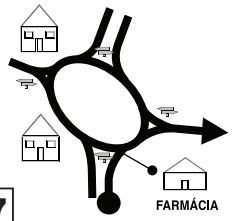 17		VE 3 JARDIM DO MAR PAÚL DO MAR FARMÁCIA ER 223	5.59
30.67	2.48	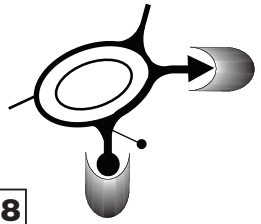 18		ER 223 PAÚL DO MAR JARDIM DO MAR	3.11
33.78	3.11	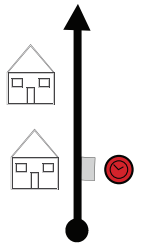 19		ER 223 N 32°45'25.71" W 17°13'39.53" 3A (0.09)	0.00
	0.09	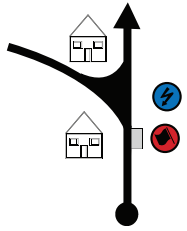 20		ER 223 N 32°45'27.83" W 17°11'40.65" T-1 4	

Rali da Calheta 2025

NOTAS

PAÚL DO MAR

Segurança na PEC

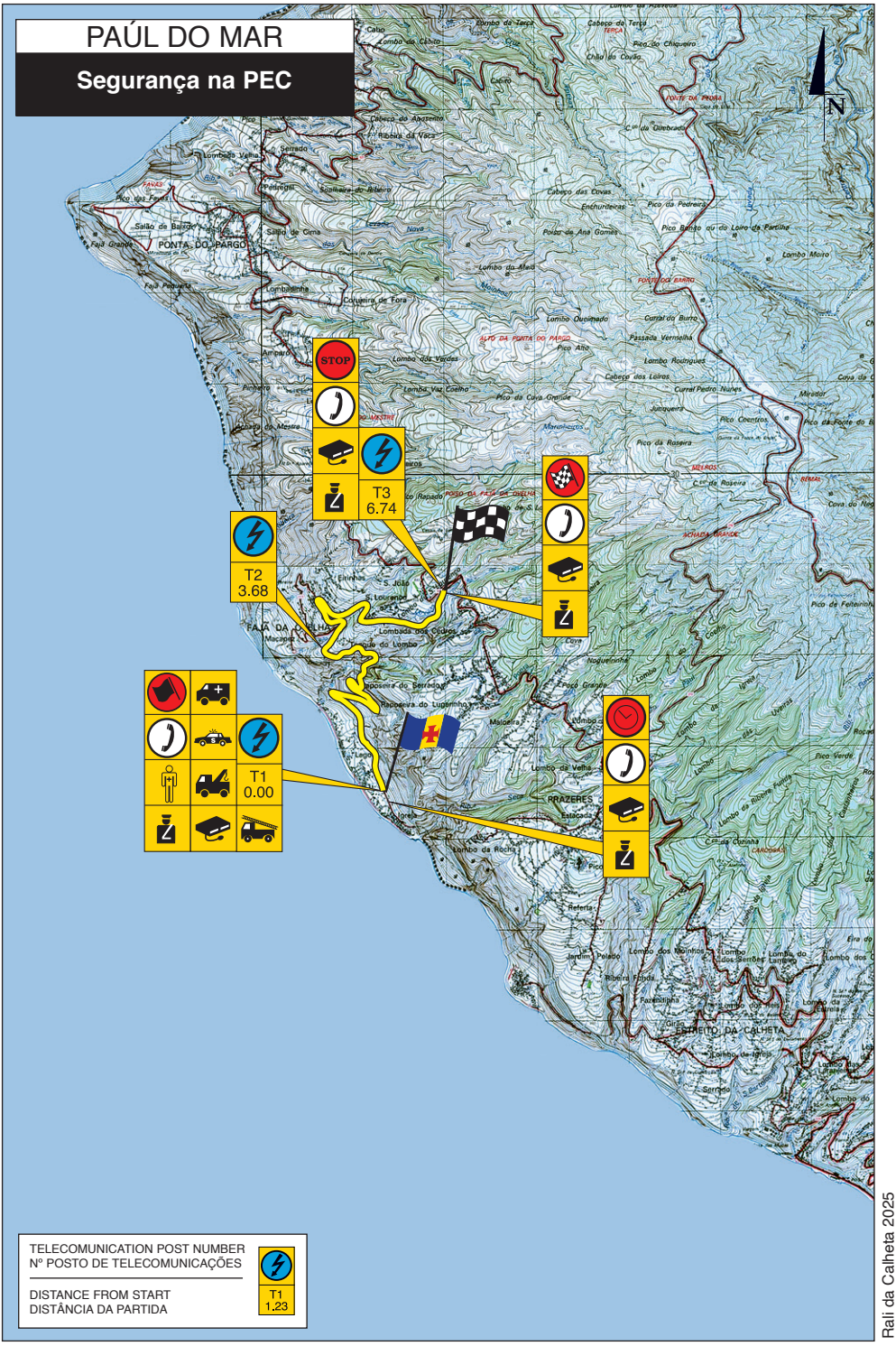

TELECOMUNICATION POST NUMBER
Nº POSTO DE TELECOMUNICAÇÕES

T1

DISTANCE FROM START
DISTÂNCIA DA PARTIDA

1.23

Rali da Calheta 2025

PAÚL DO MAR 1 • PEC 4 • Hora 1º carro 11:40h

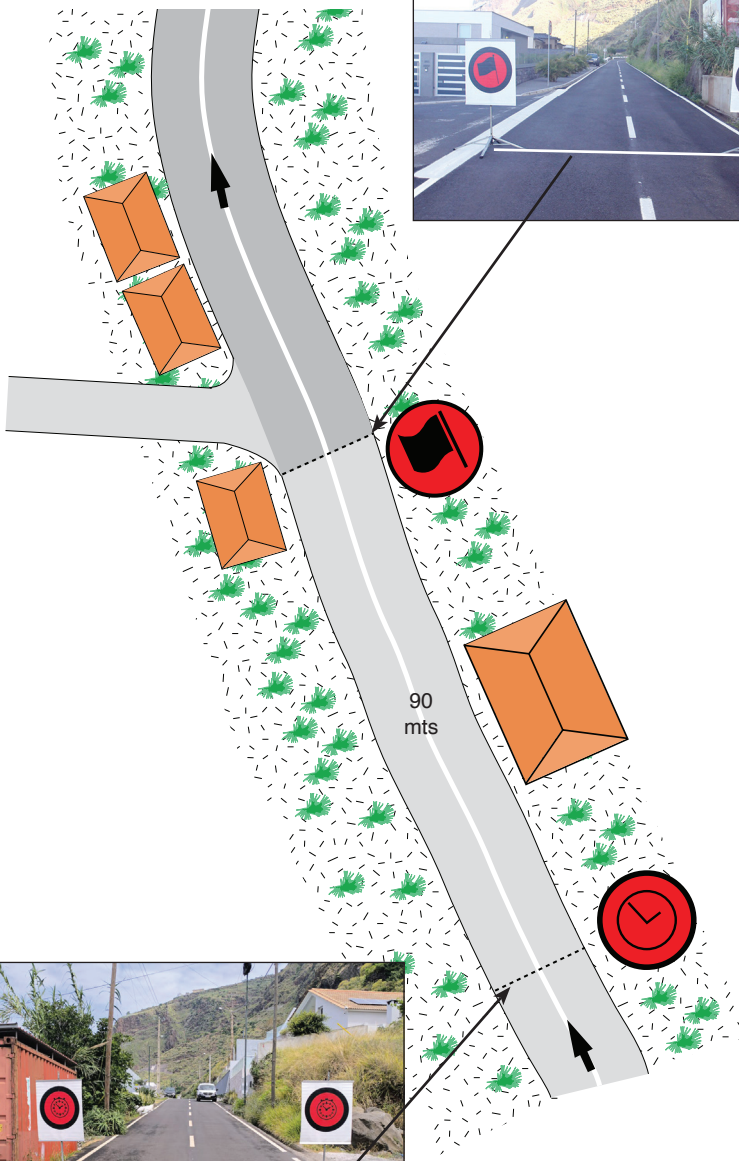

PAÚL DO MAR 1 • PEC 4 • Hora 1º carro 11:40h

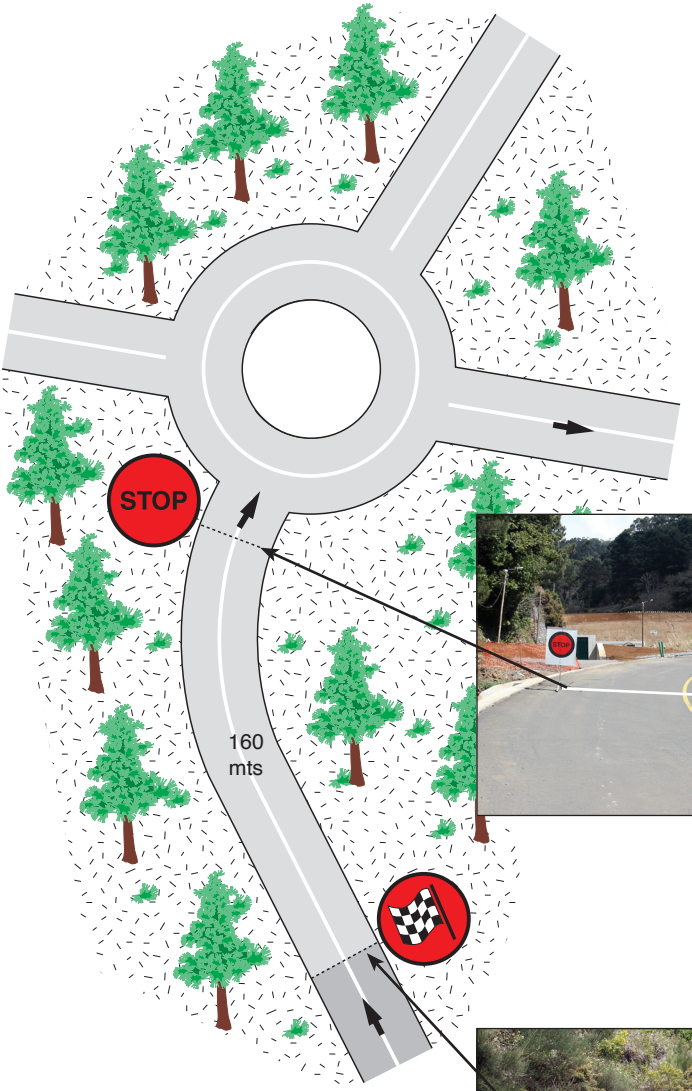

CH 4 - PAÚL DO MAR	DISTÂNCIA	ETAPA 1	Página
CH 4A - ARCO DA CALHETA	20.28 Km	SECÇÃO 2	43
Prova Especial 4	MÉDIA	TEMPO	
Paúl do Mar 1 6.58 Km	29.0 Km/h	42 MIN	

Distância Total	Distância Parcial	Direção	Asphalt / Pavé	Informação	Dist. to go / Dist. Regr.
0.00	0.00	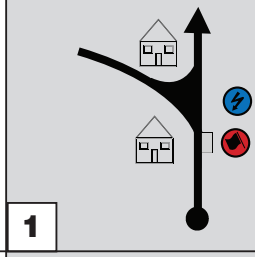		! ATENÇÃO LINHAS DE ÁGUA ! ER 223 N 32°45'27.83" W 17°11'40.65" 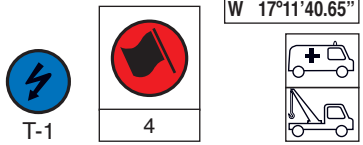	20.28
3.68	3.68	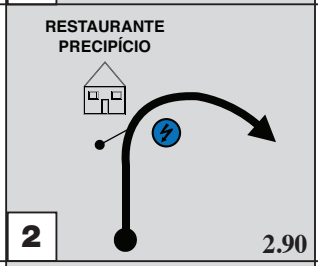		ER 223	16.60
4.62	0.94	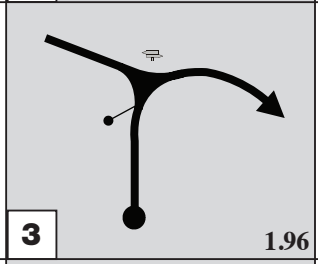		ER 223	15.66
6.58	1.96	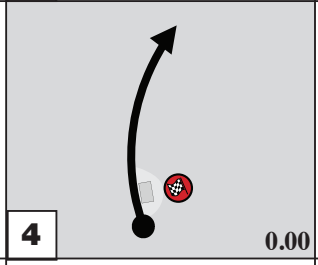		ER 223 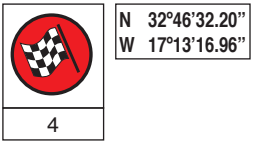	13.70
6.74	0.16	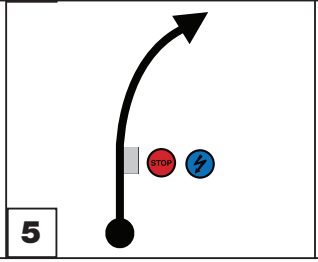		ER 223 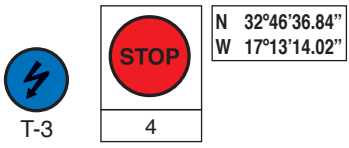	13.54

4

CH 4 - PAÚL DO MAR	DISTÂNCIA	ETAPA 1	Página
CH 4A - ARCO DA CALHETA	20.28 Km	SECÇÃO 2	44
Prova Especial 4	MÉDIA	TEMPO	
Paúl do Mar 1 6.58 Km	29.0 Km/h	42 MIN	

Distância Total	Distância Parcial	Direção	Asphalt / Pavé	Informação	Dist. to go / Dist. Regr.
6.79	0.05	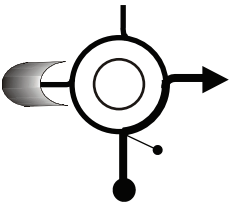 6		ER 223 FUNCHAL CALHETA VE 3	13.49
7.71	0.92	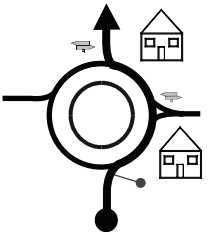 7		VE 3 TRÂNSITO LOCAL FUNCHAL RIBEIRA BRAVA CALHETA PRAZERES	12.57
10.47	2.76	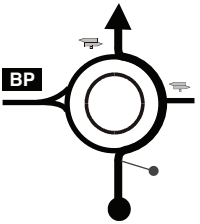 8		VE 3 PRAZERES LOMBO DA ROCHA HOTEL FUNCHAL RIBEIRA BRAVA CALHETA	9.81
14.27	3.80	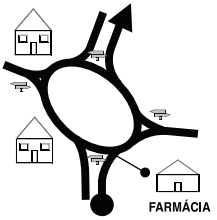 9		VE 3 JARDIM DO MAR PAÚL DO MAR FARMÁCIA FUNCHAL RIBEIRA BRAVA CALHETA	6.01
16.58	2.31	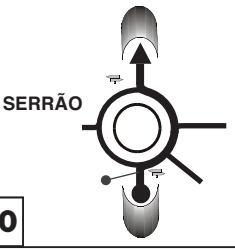 10		VE 3 ESTRELA RABAÇAL CALHETA AEROPORTO R. BRAVA FUNCHAL	3.70

CH 4 - PAÚL DO MAR	DISTÂNCIA	ETAPA 1	Página
CH 4A - ARCO DA CALHETA	20.28 Km	SECÇÃO 2	45
Prova Especial 4	MÉDIA	TEMPO	
Paúl do Mar 1 6.58 Km	29.0 Km/h		42 MIN

Distância Total	Distância Parcial	Direção	Asphalt / Pavé	Informação	Dist. to go / Dist. Regr.
19.19	2.61	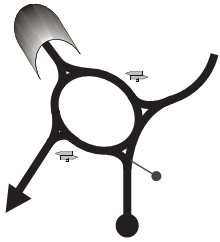 11		VE 3 FUNCHAL RIBEIRA BRAVA MADALENA DO MAR AEROPORTO ARCO DA CALHETA ROTUNDA DO ARCO DA CALHETA LORETO RABAÇAL	1.09
19.40	0.21	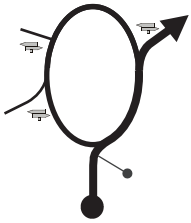 12		ROTUNDA DO ARCO DA CALHETA ARCO DA CALHETA RABAÇAL CENTRO DE SAÚDE FARMÁCIA VEREDA DA ESCOLA	0.88
20.28	0.88	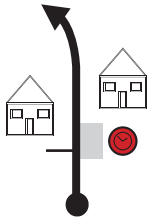 13		VEREDA DA ESCOLA 4A N 32°42'45.72" W 17°08'42.43" (0.08)	0.00
	0.08	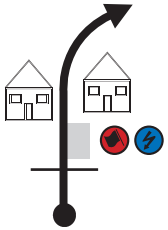 14		VEREDA DA ESCOLA T-1 5 N 32°42'48.0" W 17°08'41.8"	

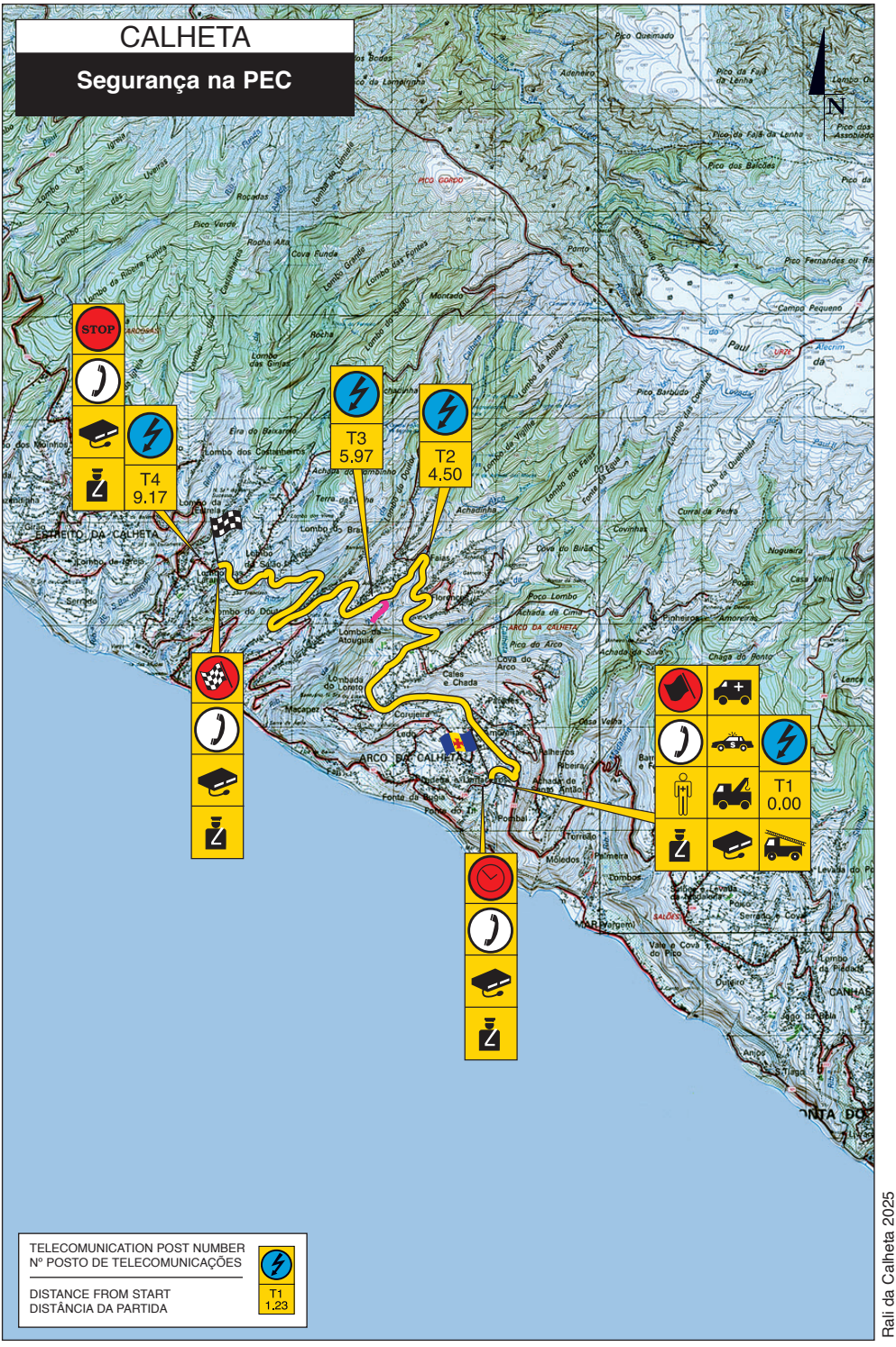

Rali da Calheta 2025

CALHETA 2 • PEC 5 • Hora 1º carro 12:25h

CALHETA 2 • PEC 5 • Hora 1º carro 12:25h

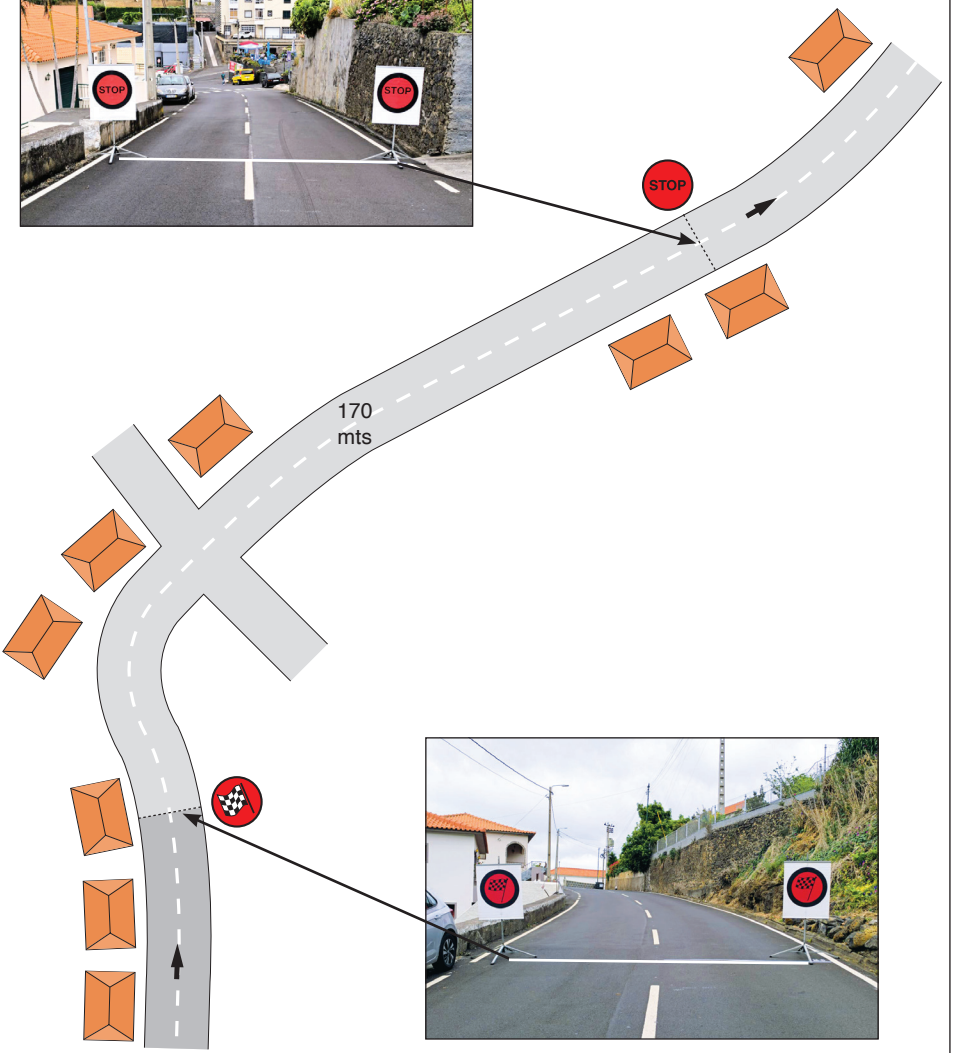

CH 5 - ARCO DA CALHETA	DISTÂNCIA	ETAPA 1	Página
CH 5A - CAMPO FUTEBOL PRAZERES (REAG.)	18.23 Km	SECÇÃO 2	49
Prova Especial 5 *Calheta 2* 9.00 Kms	MÉDIA 36.5 Km/h	TEMPO 30 MIN	

Distância Total	Distância Parcial	Direção	Asphalt / Pavé	Informação	Dist. to go / Dist. Regr.
0.00	0.00	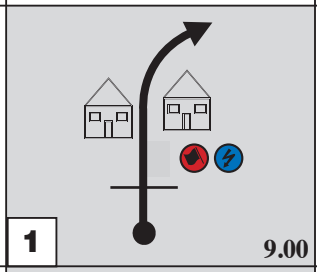 1 9.00		VEREDA DA ESCOLA 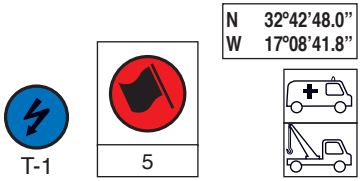	18.23
0.43	0.43	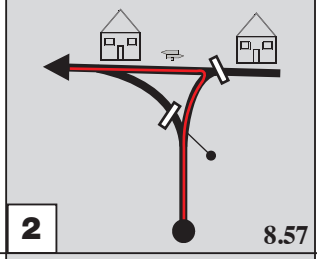 2 8.57		VEREDA DA ESCOLA ER 222	17.80
2.08	1.65	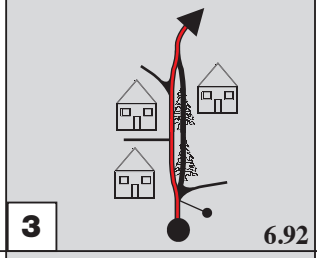 3 6.92		ER 222 !!! **PELA ESQUERDA**	16.15
2.93	0.85	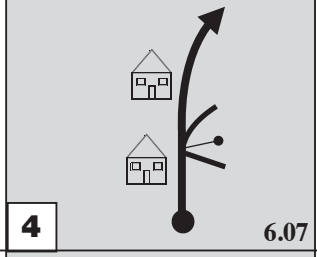 4 6.07		ER 222 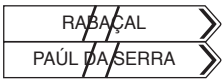	15.30
3.94	1.01	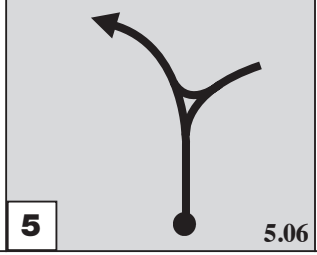 5 5.06		ER 222	14.29

5

CH 5 - ARCO DA CALHETA	DISTÂNCIA	ETAPA 1	Página
CH 5A - CAMPO FUTEBOL PRAZERES (REAG.)	18.23 Km	SECÇÃO 2	50
Prova Especial 5	MÉDIA	TEMPO	
Calheta 2 9.00 Kms	36.5 Km/h		30 MIN

Distância Total	Distância Parcial	Direção	Asphalt / Pavé	Informação	Dist. to go / Dist. Regr.
4.50	0.56	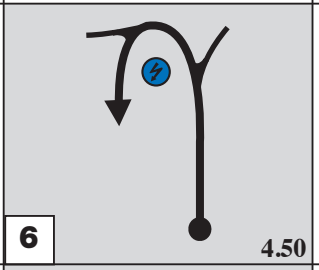		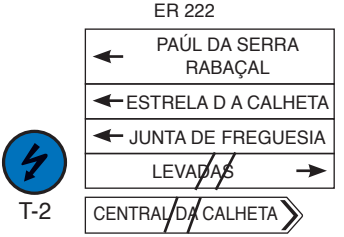	13.73
5.97	1.47	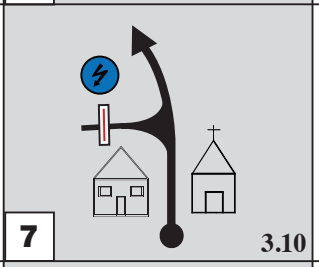		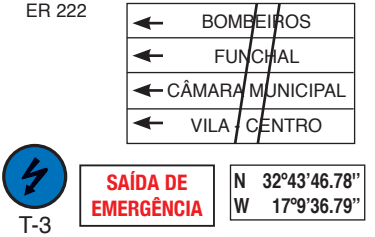	12.26
9.00	3.03	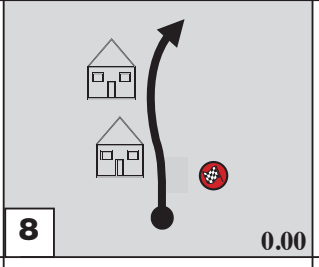		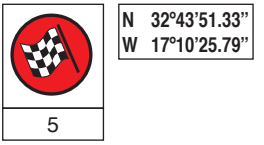	9.23
9.17	0.17	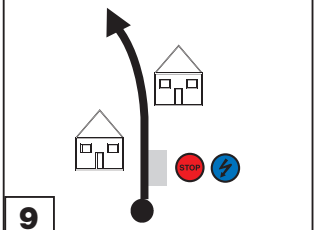		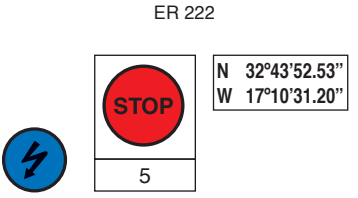	9.06
9.24	0.07	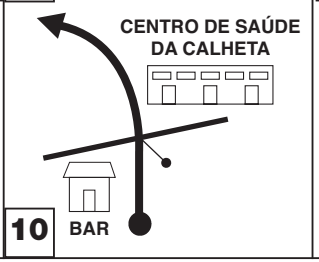		ER 222	8.99

5

Rali da Calheta 2025

CH 5 - ARCO DA CALHETA	DISTÂNCIA	ETAPA 1	Página
CH 5A - CAMPO FUTEBOL PRAZERES (REAG.)	18.23 Km	SECÇÃO 2	51
Prova Especial 5 *Calheta 2* 9.00 Kms	MÉDIA 36.5 Km/h	TEMPO 30 MIN	

Distância Total	Distância Parcial	Direção	Asphalt / Piste	Informação	Dist. to go / Dist. Regr.
9.51	0.27	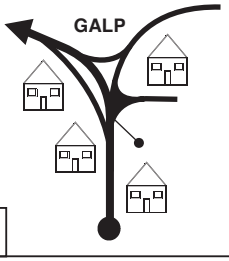 11		ER 222 VILA CALHETA FUNCHAL (VIA EXPRESSO) MARINA RUA SIMÃO GONÇALVES DA CÂMARA	8.72
11.22	1.71	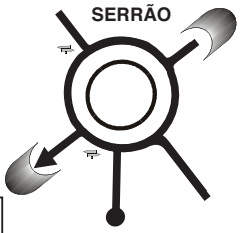 12		RUA SIMÃO GONÇALVES DA CÂMARA CALHETA AEROPORTO R. BRAVA FUNCHAL LOMBO DO DOUTOR IGREJA ATOUGUIA FAJÃ DA OVELHA PRAZERES EST. DA CALHETA VE 3	7.01
13.56	2.34	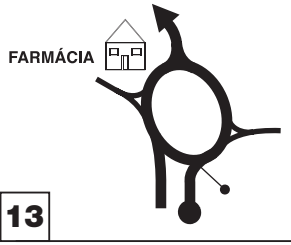 13		VE 3 EST. DA CALHETA PORTO MONIZ PTA. DO PARGO PRAZERES	4.67
17.36	3.80	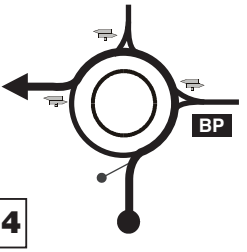 14		VE 3 ÁREA DE SERVIÇO PORTO MONIZ PONTA DO PARGO PRAZERES PRAZERES LOMBO DA ROCHA HOTEL	0.87
17.51	0.15	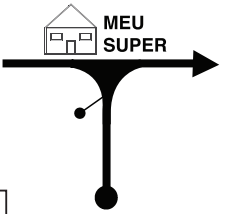 15		VE 3 CAMINHO LOMBO DA ROCHA	0.72

CH 5 - ARCO DA CALHETA	DISTÂNCIA	ETAPA 1	Página
CH 5A - CAMPO FUTEBOL PRAZERES (REAG.)	18.23 Km	SECÇÃO 2	52
Prova Especial 5	MÉDIA	TEMPO	
Calheta 2 9.00 Km	36.5 Km/h		30 MIN

Distância Total	Distância Parcial	Direção	Asphalt / Pavé	Informação	Dist. Regr.
17.93	0.42	 16		CAMINHO LOMBO DA ROCHA	0.30
18.07	0.14	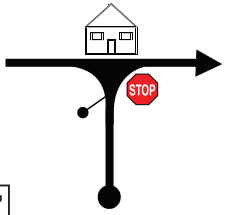 17		CAMINHO LOMBO DA ROCHA ESCOLA → / JUNTA FREGUESIA → MERCADO ABASTECEDOR → / CENTRO DE DIA → ← IGREJA / CENTRO DE SAÚDE → ← QTA. PEDAGÓGICA / SEGURANÇA SOCIAL → ← CLUBE DESPORTIVO / ZONA DESPORTIVA → CAMINHO DA REFERTA	0.16
18.15	0.08	18		CAMINHO DA REFERTA MERCADO ABASTECEDOR ↑ ← ESCOLA ← ZONA DESPORTIVA IMPASSE DO CAMPO	0.08
18.23	0.08	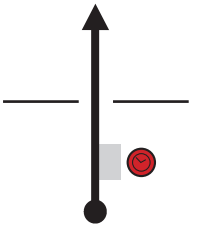 19		C. F. PRAZERES / M. ABASTECEDOR REAGRUPAMENTO ENTRADA 5A N 32°45'5.31" W 17°12'17.40"	0.00

CAMPO DE FUTEBOL DOS PRAZERES
REAGRUPAMENTO (ALMOÇO)

MÁXIMO 60 MINUTOS

CH 5A - CAMPO FUTEBOL PRAZERES (REAG.)	DISTÂNCIA	ETAPA 1	Página
CH 5B - C. F. PRAZERES/M. ABASTECEDOR - PA (B)	0.05 Km	SECÇÃO 2	53
Prova Especial	MÉDIA Km/h	TEMPO MIN	

Distância Total	Distância Parcial	Direção	Asphalt / Pavé	Informação	Dist. Regr.
	0.05	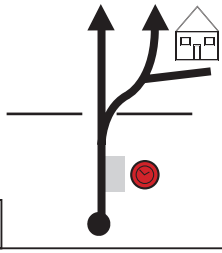 20		C. F. PRAZERES / M. ABASTECEDOR PARQUE DE ASSISTÊNCIAS ENTRADA 5B N 32°45'5.31" W 17°12'17.40"	

CAMPO DE FUTEBOL DOS PRAZERES
E MERCADO ABASTECEDOR
PARQUE DE ASSISTÊNCIAS B
(30 MIN)

CH 5C - C. F. PRAZERES/M. ABASTECEDOR - PA (B)	DISTÂNCIA	ETAPA 1	Página
CH 5D - PAÚL DO MAR	10.64 Km	SECÇÃO 3	55
Prova Especial	MÉDIA 23.6 Km/h	TEMPO 27 MIN	

Distância Total	Distância Parcial	Direção	Asphalt / Piste	Informação	Dist. to go / Dist. Regr.
0.00	0.00	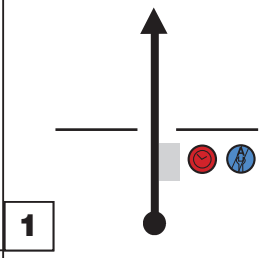		C. F. PRAZERES / M. ABASTECEDOR PARQUE DE ASSISTÊNCIAS SAÍDA 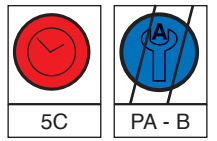 N 32°45'1.46" W 17°12'18.64"	10.64
0.04	0.04	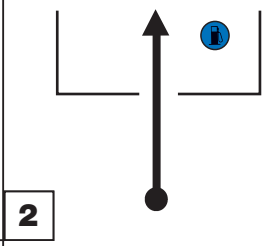		MERCADO ABASTECEDOR REABASTECIMENTO (INÍCIO) N 32°45'1.83" W 17°12'19.98"	10.60
0.06	0.02	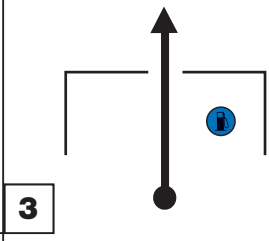		MERCADO ABASTECEDOR REABASTECIMENTO (SAÍDA) N 32°45'1.09" W 17°12'20.63"	10.58
0.08	0.02	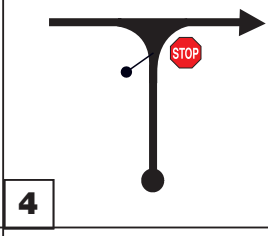		MERCADO ABASTECEDOR SAÍDA CAMINHO DA REFERTA	10.56
0.52	0.44	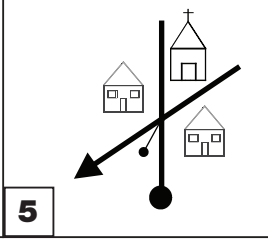		CAMINHO DA REFERTA	10.12

CH 5C - C. F. PRAZERES/M. ABASTECEDOR - PA (B)	DISTÂNCIA	ETAPA 1	Página
CH 5D - PAÚL DO MAR	10.64 Km	SECÇÃO 3	56
Prova Especial	MÉDIA 23.6 Km/h	TEMPO 27 MIN	

Distância Total	Distância Parcial	Direção	Asphalt / Pavé	Informação	Dist. to go / Dist. Regr.
0.75	0.23	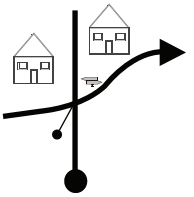 6		CAMINHO DA REFERTA HOTEL APARTAMENTOS JARDIM ATLÂNTICO CAMINHO LOMBO DA ROCHA	9.89
1.20	0.45	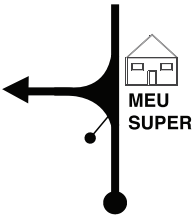 7		CAMINHO LOMBO DA ROCHA VE 3	9.44
1.28	0.08	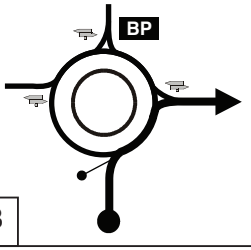 8		VE 3 FUNCHAL RIBEIRA BRAVA CALHETA	9.36
5.06	3.78	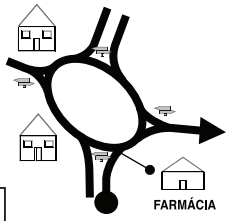 9		VE 3 JARDIM DO MAR PAÚL DO MAR FARMÁCIA ER 223	5.58
7.54	2.48	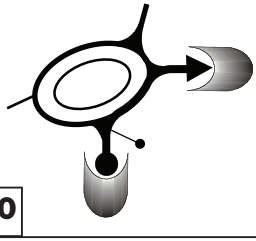 10		ER 223 PAÚL DO MAR JARDIM DO MAR	3.10

CH 5C - C. F. PRAZERES/M. ABASTECEDOR - PA (B)	DISTÂNCIA	ETAPA 1	Página
CH 5D - PAÚL DO MAR	10.64 Km	SECÇÃO 3	57
Prova Especial	MÉDIA 23.6 Km/h	TEMPO 27 MIN	

Distância Total	Distância Parcial	Direção	Asphalt / Piste	Informação	Dist. Regr.
10.64	3.10	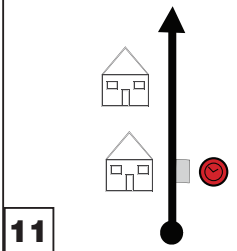 11		ER 223 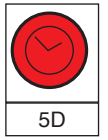 N 32°45'25.71" W 17°13'39.53" 5D (0.09)	0.00
	0.09	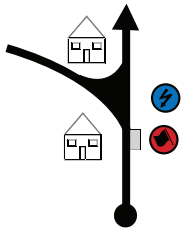 12		ER 223 N 32°45'27.83" W 17°11'40.65" T-1 6	

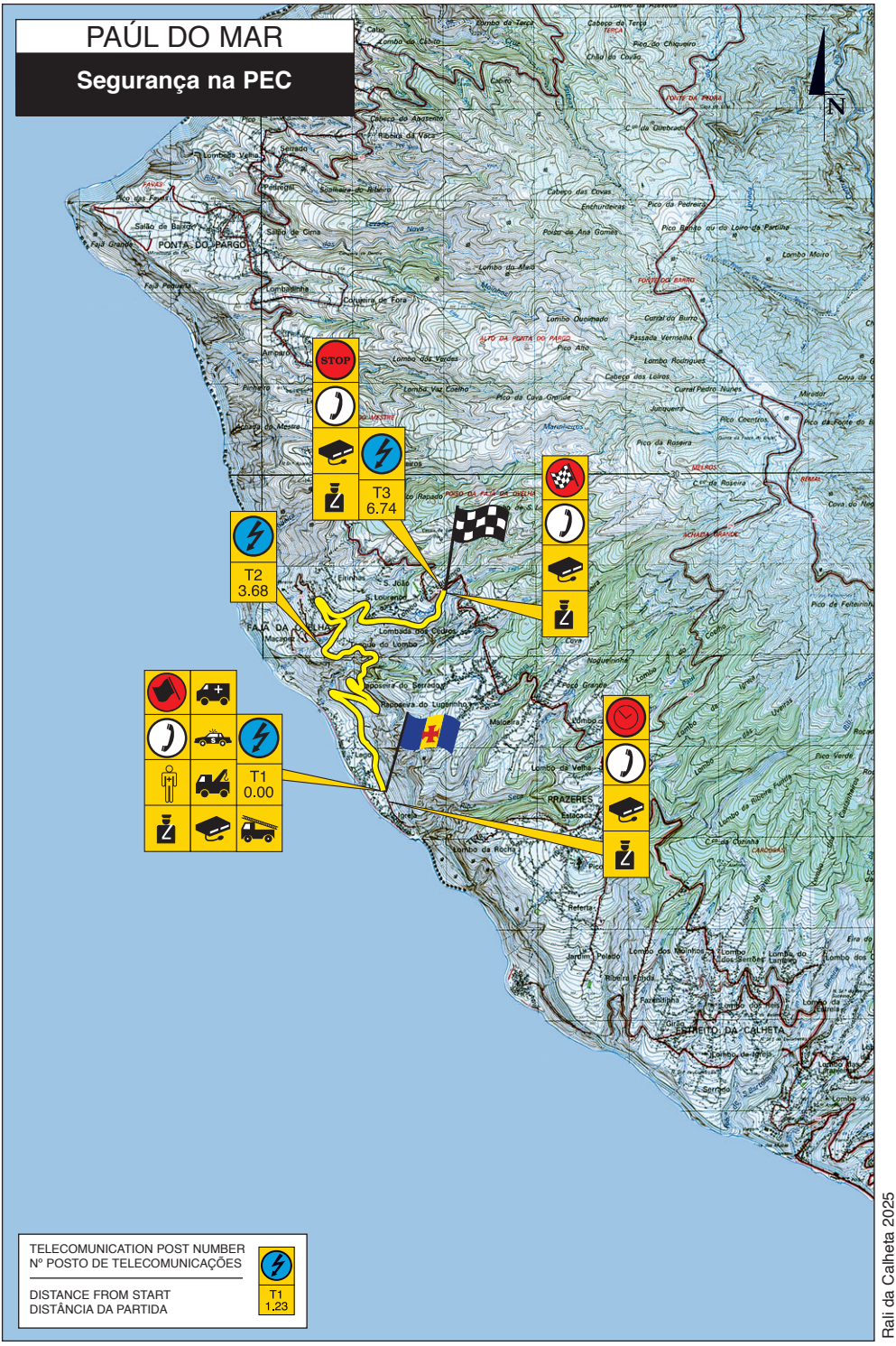

Rali da Calheta 2025

PAÚL DO MAR 2 • PEC 6 • Hora 1º carro 14:55h

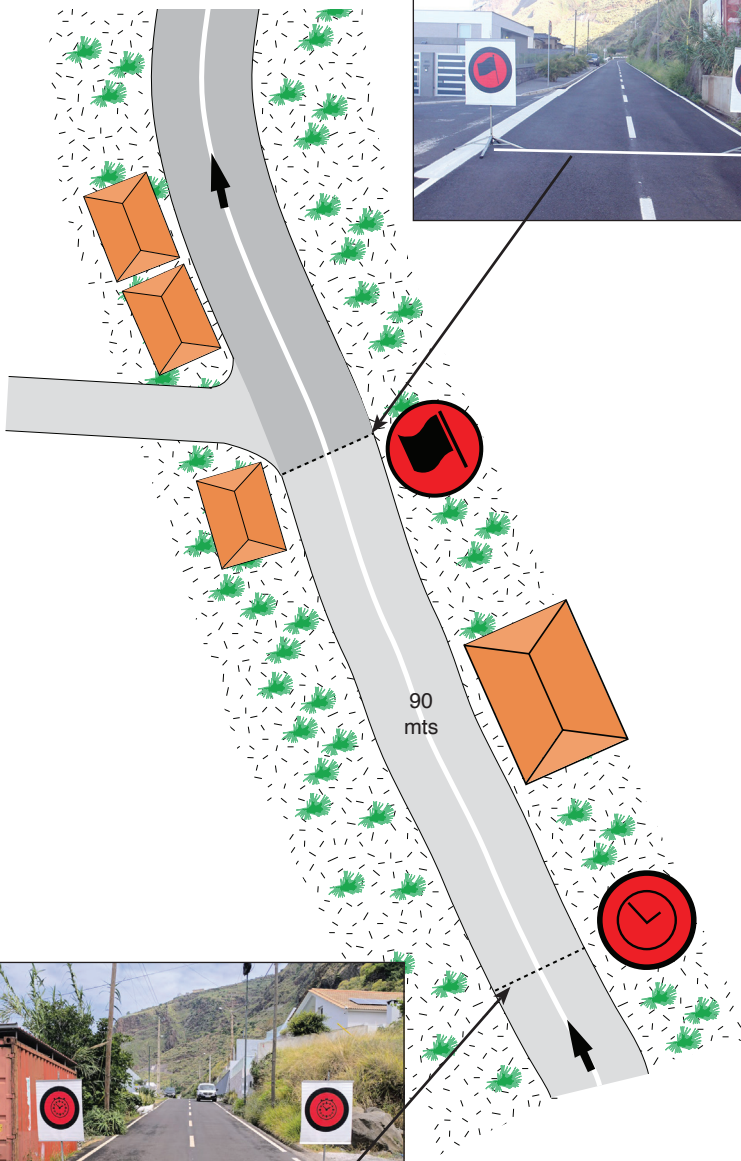

PAÚL DO MAR 2 • PEC 6 • Hora 1º carro 14:55h

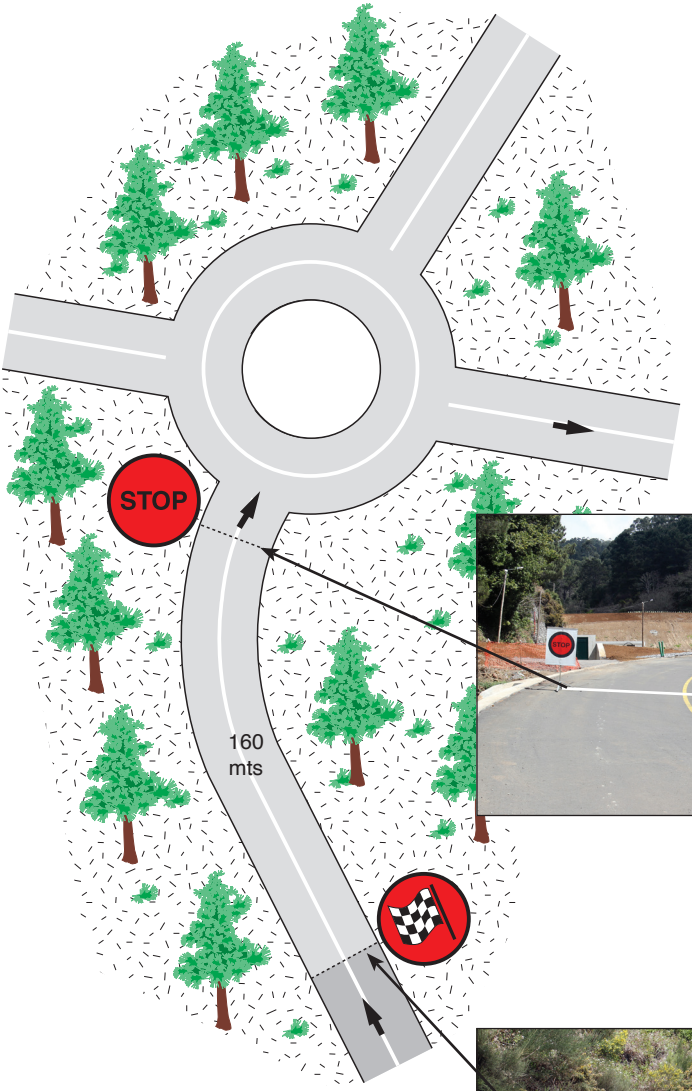

CH 6 - PAÚL DO MAR	DISTÂNCIA	ETAPA 1	Página
CH 6A - ARCO DA CALHETA	20.28 Km	SECÇÃO 3	61
Prova Especial 6	MÉDIA	TEMPO	
Paúl do Mar 2 6.58 Km	29.0 Km/h		42 MIN

Distância Total	Distância Parcial	Direção	Asphalt / Pavé	Informação	Dist. to go / Dist. Regr.
0.00	0.00	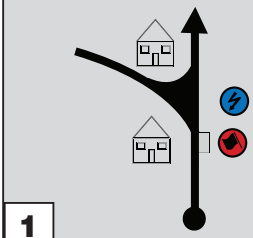 1 6.58		! ATENÇÃO LINHAS DE ÁGUA ! ER 223 N 32°45'27.83" W 17°11'40.65" 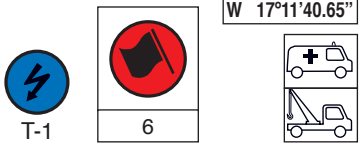 T-1 6	20.28
3.68	3.68	RESTAURANTE PRECIPÍCIO 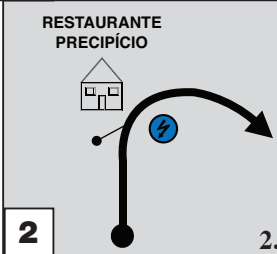 2 2.90		ER 223 T-2 N 32°46'13.36" W 17°14'4.49"	16.60
4.62	0.94	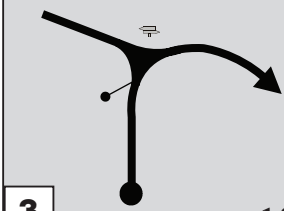 3 1.96		ER 223	15.66
6.58	1.96	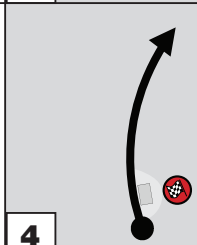 4 0.00		ER 223 6 N 32°46'32.20" W 17°13'16.96"	13.70
6.74	0.16	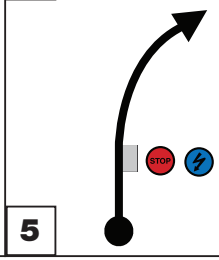 5		ER 223 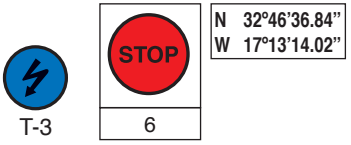 T-3 STOP 6 N 32°46'36.84" W 17°13'14.02"	13.54

6

CH 6 - PAÚL DO MAR	DISTÂNCIA	ETAPA 1	Página
CH 6A - ARCO DA CALHETA	20.28 Km	SECÇÃO 3	62
Prova Especial 6	MÉDIA	TEMPO	
Paúl do Mar 2 6.58 Km	29.0 Km/h		42 MIN

Distância Total	Distância Parcial	Direção	Asphalt / Pavé	Informação	Dist. to go / Dist. Regr.
6.79	0.05	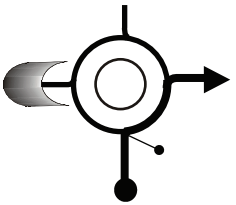 6		ER 223 FUNCHAL CALHETA VE 3	13.49
7.71	0.92	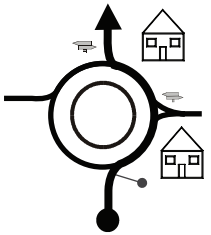 7		VE 3 TRÂNSITO LOCAL FUNCHAL RIBEIRA BRAVA CALHETA PRAZERES	12.57
10.47	2.76	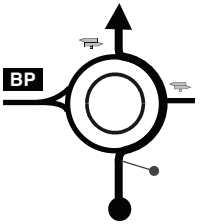 8		VE 3 PRAZERES LOMBO DA ROCHA HOTEL FUNCHAL RIBEIRA BRAVA CALHETA	9.81
14.27	3.80	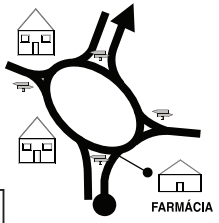 9		VE 3 JARDIM DO MAR PAÚL DO MAR FARMÁCIA FUNCHAL RIBEIRA BRAVA CALHETA	6.01
16.58	2.31	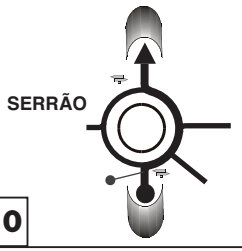 10		VE 3 ESTRELA RABAÇAL CALHETA AEROPORTO R. BRAVA FUNCHAL	3.70

CH 6 - PAÚL DO MAR	DISTÂNCIA	ETAPA 1	Página
CH 6A - ARCO DA CALHETA	20.28 Km	SECÇÃO 3	63
Prova Especial 6	MÉDIA	TEMPO	
Paúl do Mar 2 6.58 Km	29.0 Km/h		42 MIN

Distância Total	Distância Parcial	Direção	Asphalt / Pavé	Informação	Dist. to go / Dist. Regr.
19.19	2.61	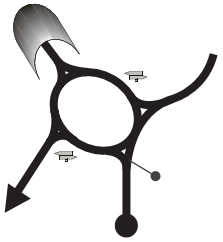 11		VE 3 FUNCHAL RIBEIRA BRAVA MADALENA DO MAR AEROPORTO ARCO DA CALHETA ROTUNDA DO ARCO DA CALHETA LORETO RABAÇAL	1.09
19.40	0.21	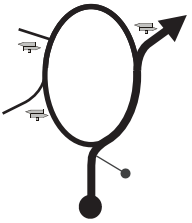 12		ROTUNDA DO ARCO DA CALHETA ARCO DA CALHETA RABAÇAL CENTRO DE SAÚDE FARMÁCIA VEREDA DA ESCOLA	0.88
20.28	0.88	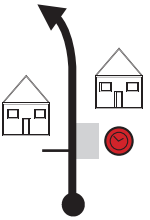 13		VEREDA DA ESCOLA 6A N 32°42'45.72" W 17°08'42.43" (0.08)	0.00
	0.08	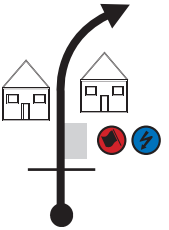 14		VEREDA DA ESCOLA N 32°42'48.19" W 17°08'41.83" T-1 7 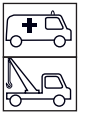	

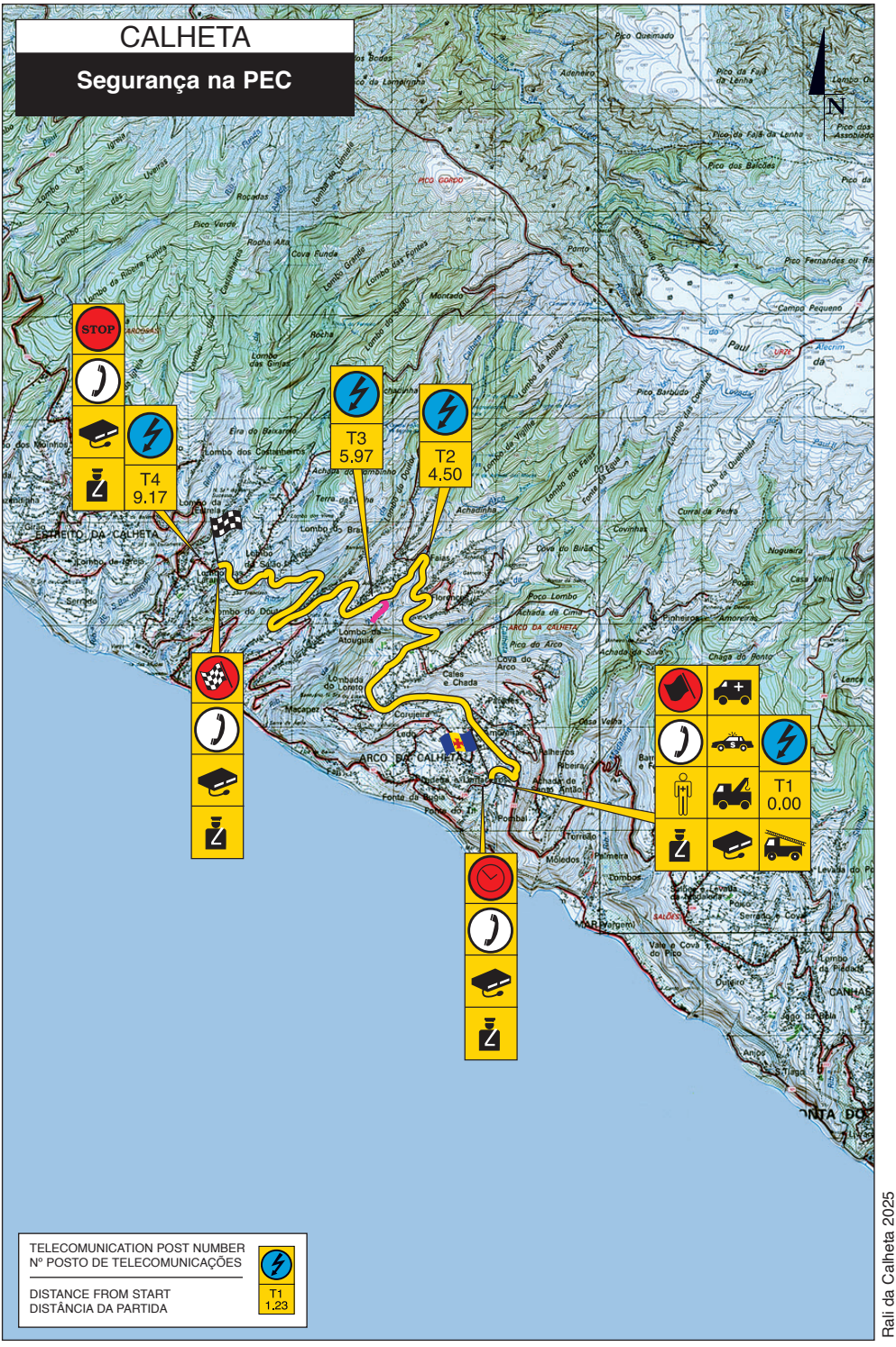

Rali da Calheta 2025

CALHETA 3 • PEC 7 • Hora 1º carro 15:40h

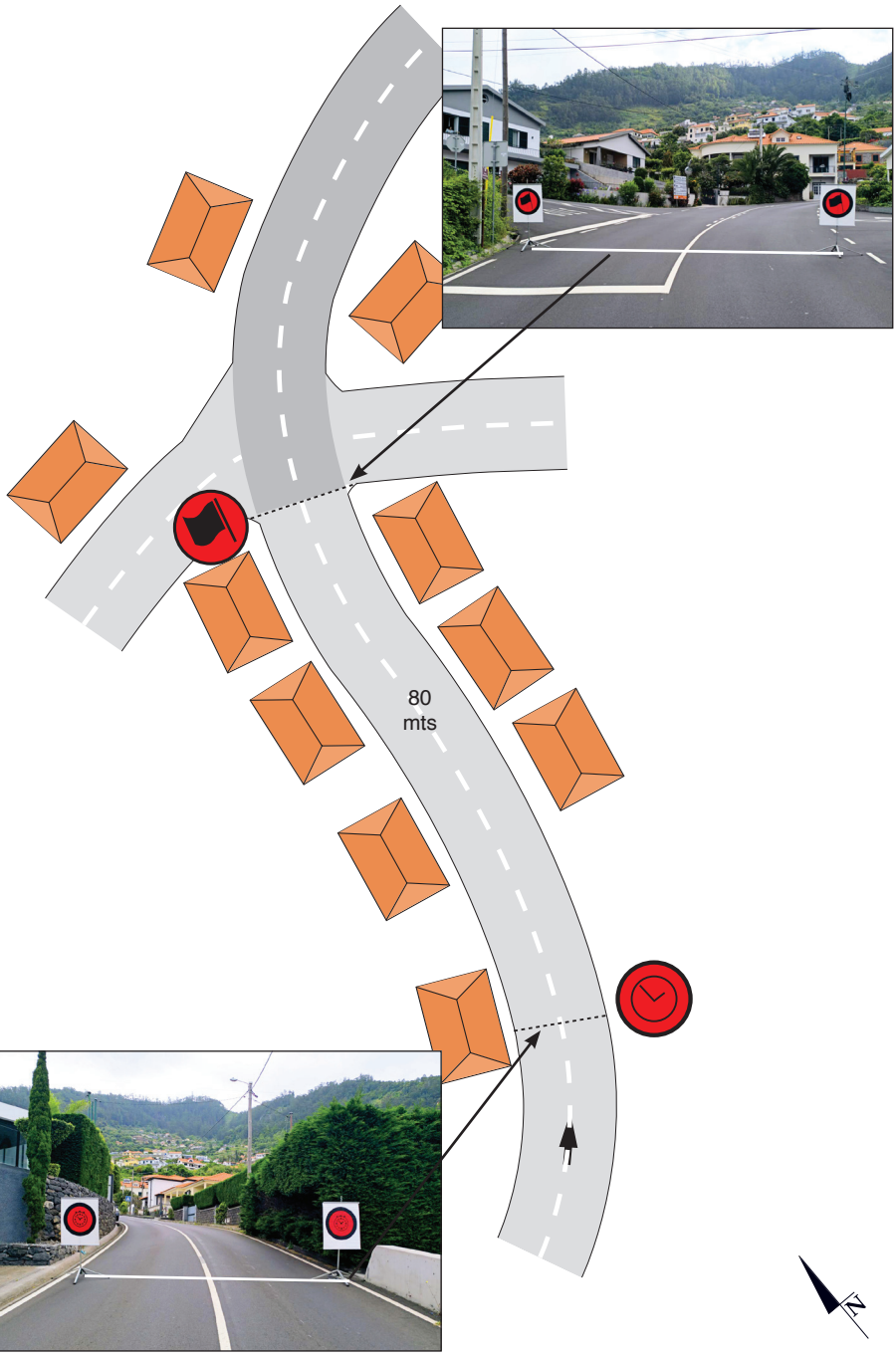

CALHETA 3 • PEC 7 • Hora 1º carro 15:40h

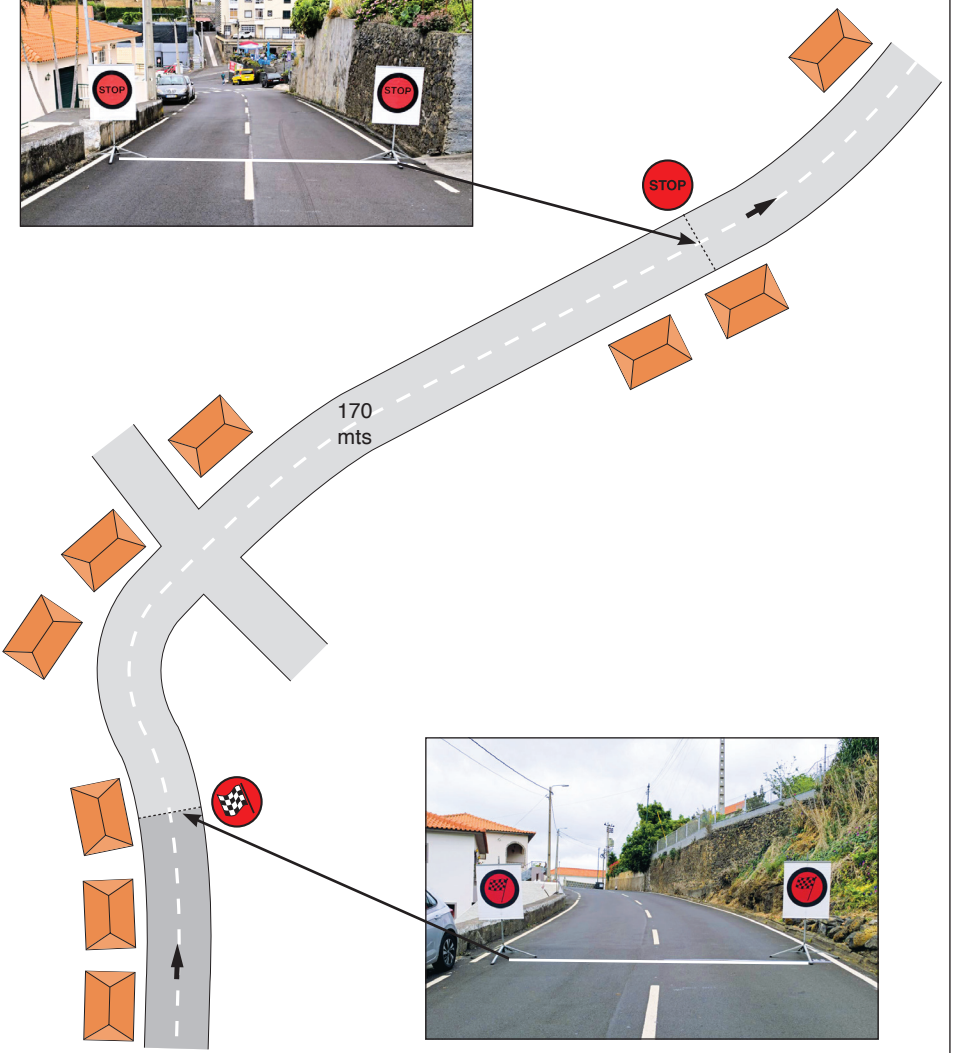

CH 7 - ARCO DA CALHETA	DISTÂNCIA	ETAPA 1	Página
CH 7A - PRAZERES	18.17 Km	SECÇÃO 3	67
Prova Especial 7 *Calheta 3* 9.00 Kms	MÉDIA 34.1 Km/h	TEMPO 32 MIN	

Distância Total	Distância Parcial	Direção	Asphalt	Piste	Informação	Dist. to go / Dist. Regr.
0.00	0.00	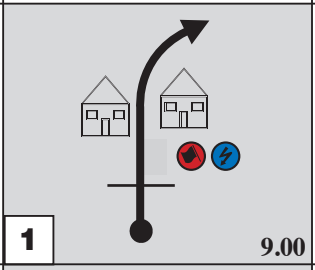 1 9.00			VEREDA DA ESCOLA 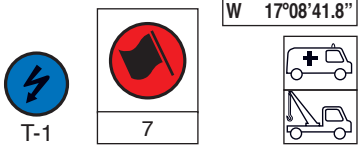	18.17
0.43	0.43	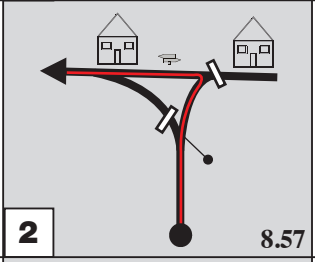 2 8.57			VEREDA DA ESCOLA ER 222	17.74
2.08	1.65	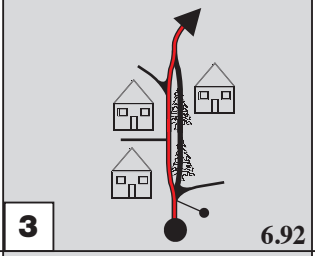 3 6.92			ER 222 !!! **PELA ESQUERDA**	16.09
2.93	0.85	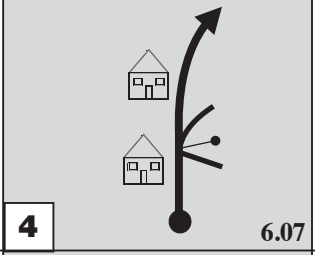 4 6.07			ER 222 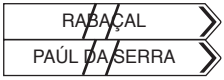	15.24
3.94	1.01	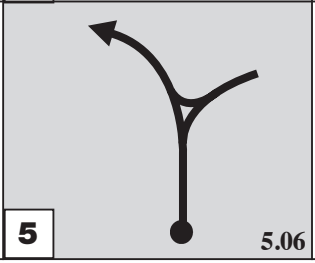 5 5.06			ER 222	14.23

7

CH 7 - ARCO DA CALHETA	DISTÂNCIA	ETAPA 1	Página
CH 7A - PRAZERES	18.17 Km	SECÇÃO 3	68
Prova Especial 7	MÉDIA	TEMPO	
Calheta 3 9.00 Kms	34.1 Km/h		32 MIN

Distância Total	Distância Parcial	Direção	Asphalt / Pavé	Informação	Dist. to go / Dist. Regr.
4.50	0.56	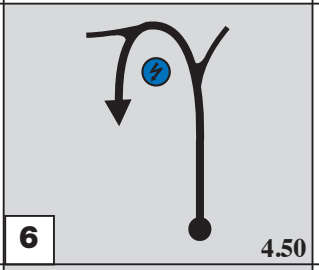		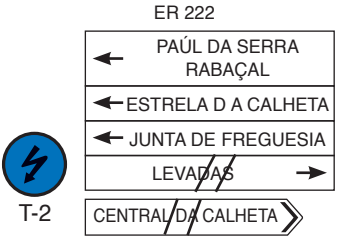	13.67
5.97	1.47	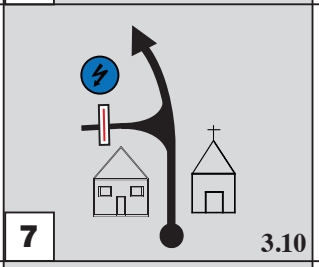		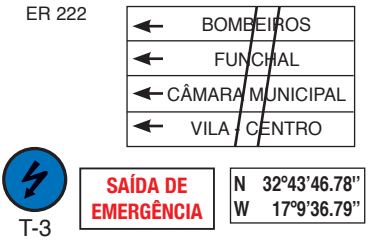	12.20
9.00	3.03	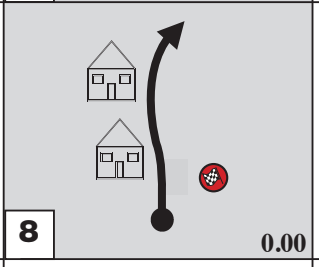		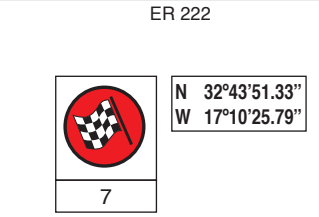	9.17
9.17	0.17	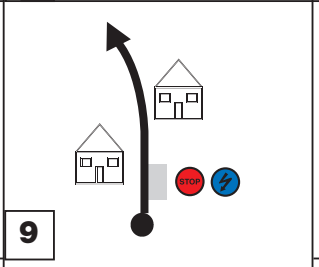		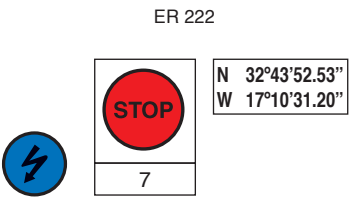	9.00
9.24	0.07	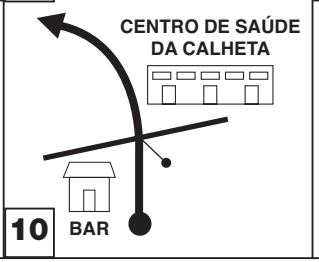		ER 222	8.93

CH 7 - ARCO DA CALHETA	DISTÂNCIA	ETAPA 1	Página
CH 7A - PRAZERES	18.17 Km	SECÇÃO 7	69
Prova Especial 7	MÉDIA	TEMPO	
Calheta 3 9.00 Kms	34.1 Km/h		32 MIN

Distância Total	Distância Parcial	Direção	Asphalt / Paré	Informação	Dist. to go / Dist. Regr.
9.51	0.27	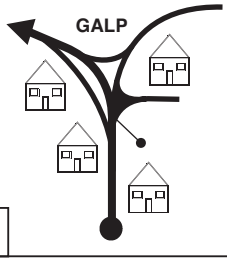 11		ER 222 VILA CALHETA FUNCHAL (VIA EXPRESSO) MARINA RUA SIMÃO GONÇALVES DA CÂMARA	8.66
11.22	1.71	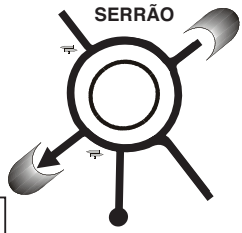 12		RUA SIMÃO GONÇALVES DA CÂMARA CALHETA AEROPORTO R. BRAVA FUNCHAL LOMBO DO DOUTOR IGREJA ATOUGUIA FAJÃ DA OVELHA PRAZERES EST. DA CALHETA VE 3	6.95
13.56	2.34	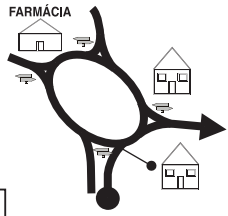 13		VE 3 EST. DA CALHETA ER 223	4.61
15.01	1.45	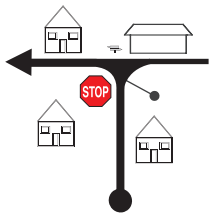 14		ER 223 PRAZERES PORTO MONIZ CALHETA HOSPITAL DA CALHETA STOP ER 222	3.16
17.43	2.42	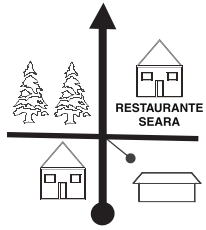 15		ER 222	0.74

CH 7 - ARCO DA CALHETA	DISTÂNCIA	ETAPA 1	Página
CH 7A - PRAZERES	18.17 Km	SECÇÃO 3	70
Prova Especial 7 *Calheta 3* 9.00 Kms	MÉDIA 34.1 Km/h	TEMPO 32 MIN	

Distância Total	Distância Parcial	Direção	Asphalt / Pavé	Informação	Dist. to go / Dist. Regr.
18.17	0.74	16		ER 222 7A N 32°45'11.10" W 17°11'41.13" (0.16)	0.00
	0.16	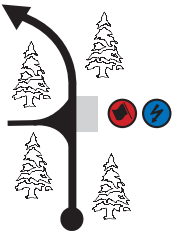 17		ER 222 T-1 8 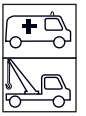 N 32°45'13.60" W 17°11'35.80"	

NOTAS

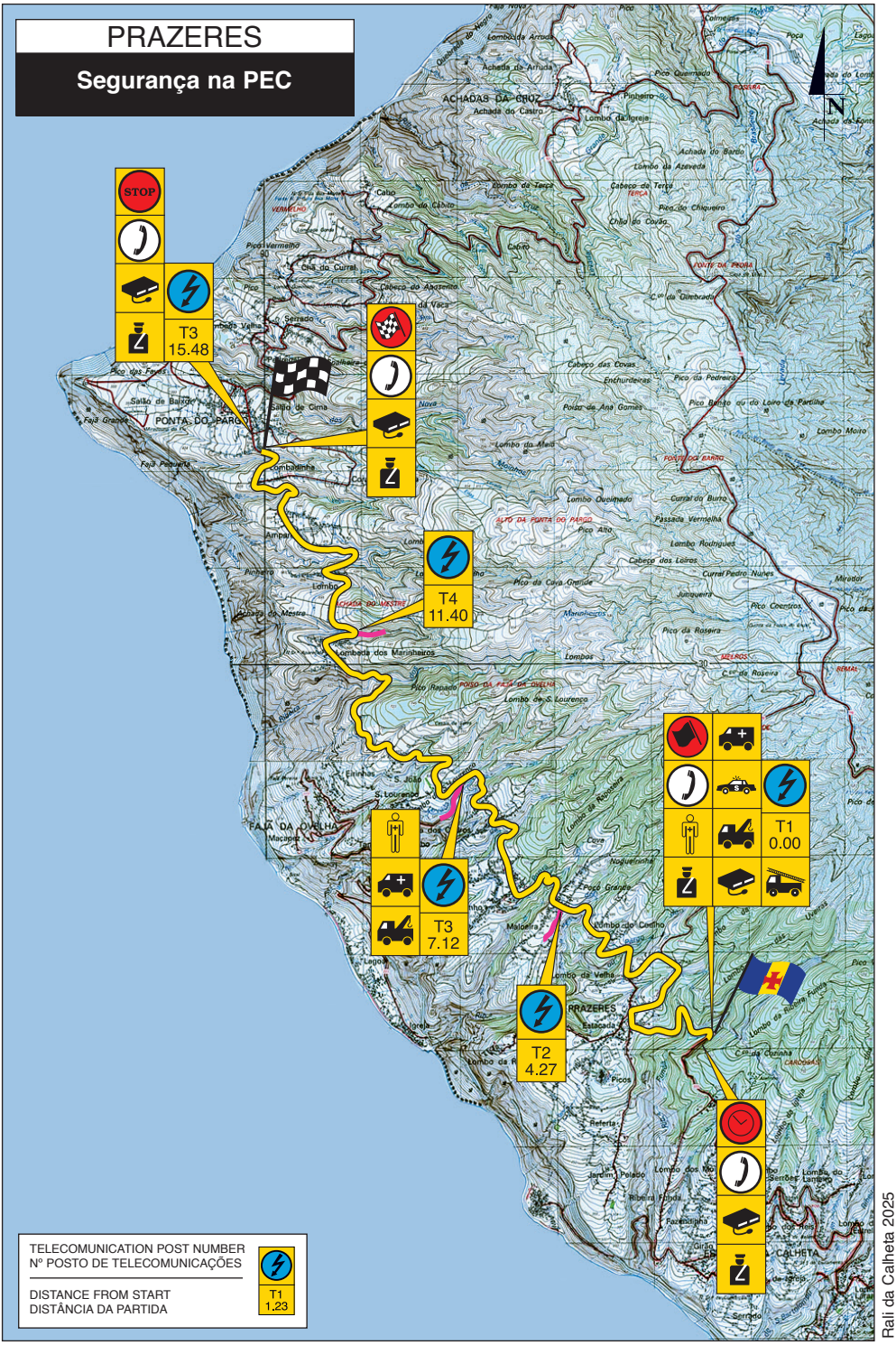

Rali da Calheta 2025

PRAZERES 2 • PEC 8 • Hora 1º carro 16:15h

160
mts.

N

Rali da Calheta 2025

PRAZERES 2 • PEC 8 • Hora 1º carro 16:15h

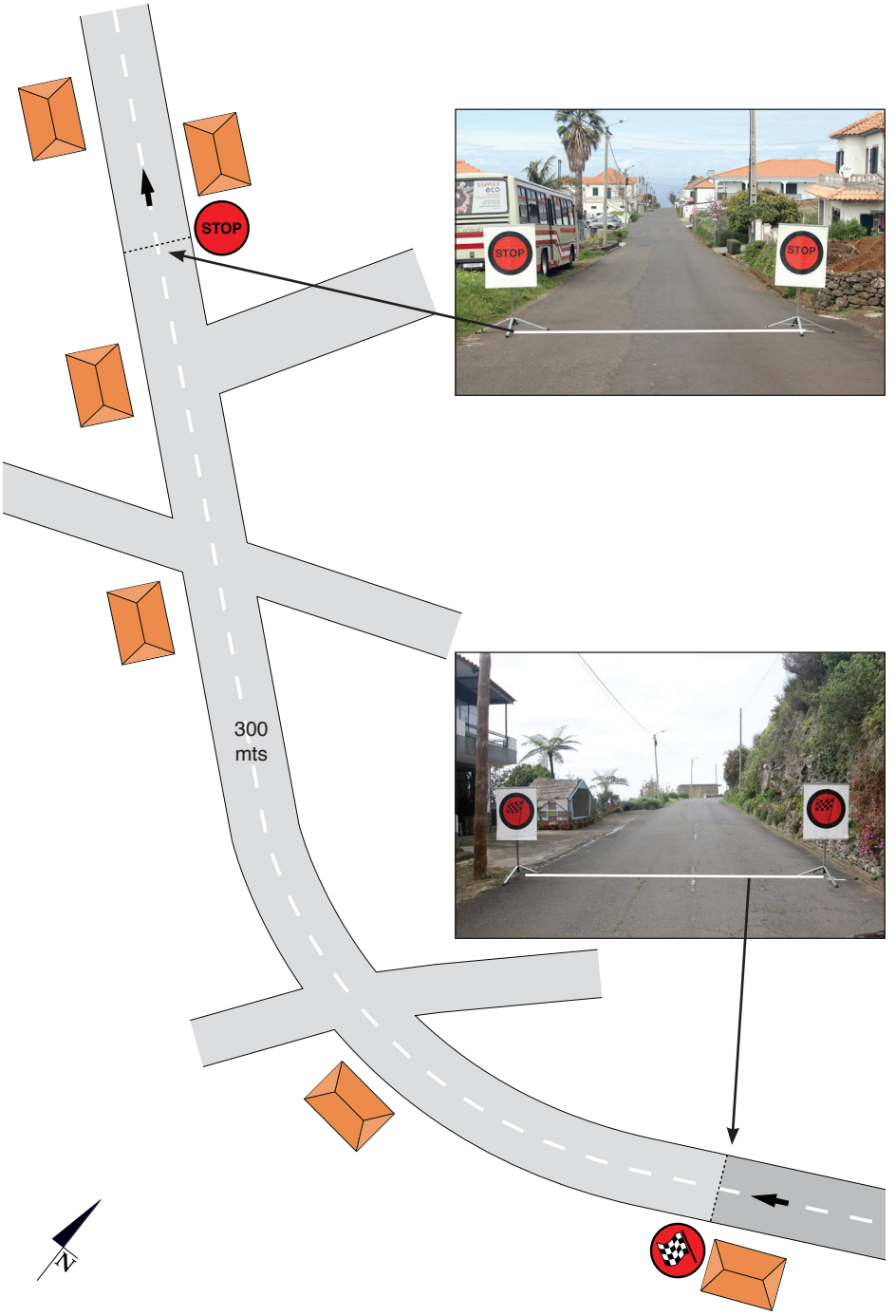

Rali da Calheta 2025

CH 8 - PRAZERES	DISTÂNCIA	ETAPA 1	Página
CH 8A - PAÚL DO MAR	33.78 Km	SECÇÃO 3	75
Prova Especial 8	MÉDIA	TEMPO	
Prazeres 2 15.18 Km	32.7 Km/h		62 MIN

Distância Total	Distância Parcial	Direção	Asphalt	Pavé	Informação	Dist. to go / Dist. Regr.
0.00	0.00	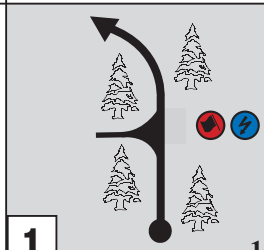 1 15.18			ER 222 N 32°45'13.60" W 17°11'35.80" 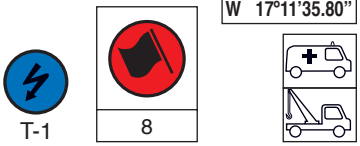 T-1 8	33.78
1.30	1.30	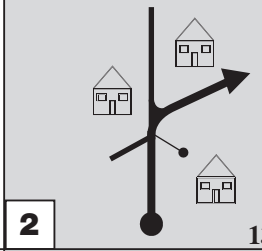 2 13.88			ER 222 FONTE DO BISPO → RABAÇAL → PAÚL DA SERRA → LEVADA → ER 210	32.48
2.26	0.96	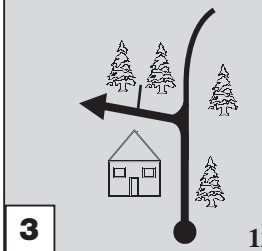 3 12.92			ER 210 CAMINHO LOMBO DA VELHA	31.52
2.72	0.46	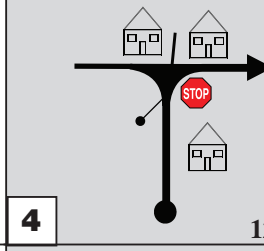 4 12.46			CAMINHO LOMBO DA VELHA LEVADA ↔ STOP ER 222	31.06
4.27	1.55	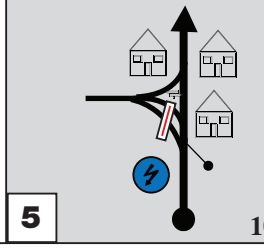 5 10.91			ER 222 SAÍDA DE EMERGÊNCIA N 32°45'57.00" W 17°12'34.00" T-2 FUNCHAL PORTO MONIZ	29.51

CH 8 - PRAZERES	DISTÂNCIA	ETAPA 1	Página
CH 8A - PAÚL DO MAR	33.78 Km	SECÇÃO 3	76
Prova Especial 8	MÉDIA	TEMPO	
Prazeres 2 15.18 Km	32.7 Km/h		62 MIN

Distância Total	Distância Parcial	Direção	Asphalt / Pavé	Informação	Dist. to go / Dist. Regr.
7.12	2.85	6 8.06		E.R. 222 FAJÃ DA OVELHA FUNCHAL SAÍDA DE EMERGÊNCIA T-3 N 32°46'39.72" W 17°13'7.01"	26.66
11.40	4.28	 7 3.78		E.R. 222 FUNCHAL PONTA DO PARGO T-4 N 32°47'28.59" W 17°13'57.57" SAÍDA DE EMERGÊNCIA	22.38
15.18	3.78	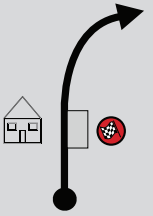 8 0.00		E.R. 222 8 N 32°48'27.54" W 17°14'34.78"	18.60
15.48	0.30	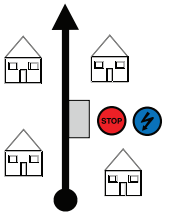 9		E.R. 222 STOP 8 T-5 N 32°48'35.15" W 17°14'39.92"	18.30
15.85	0.37	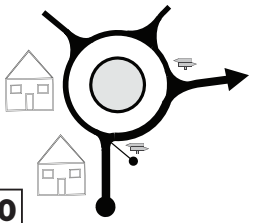 10		E.R. 222 FUNCHAL CALHETA FAJÃ DA OVELHA VE 3	17.93

8

CH8 - PRAZERES	DISTÂNCIA	ETAPA 1	Página
CH 8A - PAÚL DO MAR	33.78 Km	SECÇÃO 3	77
Prova Especial 8	MÉDIA	TEMPO	
Prazeres 2 15.18 Km	32.7 Km/h		62 MIN

Distância Total	Distância Parcial	Direção	Asphalt / Pavé	Informação	Dist. Regr.
16.56	0.71	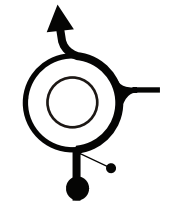 11		VE 3 ACESSO LOCAL FUNCHAL CALHETA FAJÃ DA OVELHA	17.22
17.36	0.80	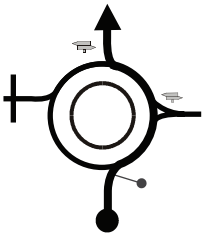 12		VE 3 SRA. DO AMPARO FUNCHAL FAJÃ DA OVELHA	16.42
18.73	1.37	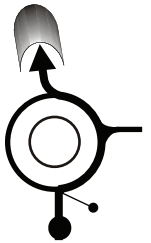 13		VE 3 LOMBADA DOS MARINHEIROS FUNCHAL FAJÃ DA OVELHA	15.05
20.67	1.94	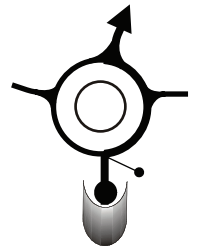 14		VE 3 FAJÃ DA OVELHA FUNCHAL CALHETA	13.11
21.63	0.96	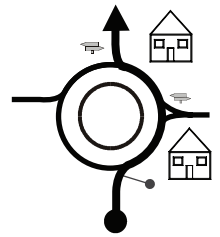 15		VE 3 TRÂNSITO LOCAL FUNCHAL RIBEIRA BRAVA CALHETA PRAZERES	12.15

CH 8 - PRAZERES	DISTÂNCIA	ETAPA 1	Página
CH 8A - PAÚL DO MAR	33.78 Km	SECÇÃO 3	78
Prova Especial 8	MÉDIA	TEMPO	
Prazeres 2 15.18 Km	32.7 Km/h	62 MIN	

Distância Total	Distância Parcial	Direção	Asphalt / Pavé	Informação	Dist. Regr.
24.38	2.75	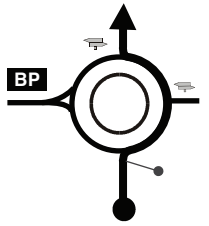 16		VE 3 PRAZERES LOMBO DA ROCHA HOTEL FUNCHAL RIBEIRA BRAVA CALHETA	9.40
28.19	3.81	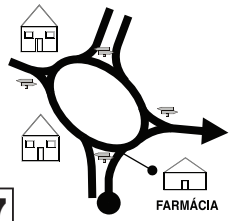 17		VE 3 JARDIM DO MAR PAÚL DO MAR FARMÁCIA ER 223	5.59
30.67	2.48	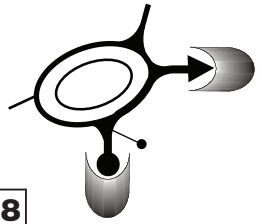 18		ER 223 PAÚL DO MAR JARDIM DO MAR	3.11
33.78	3.11	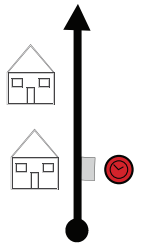 19		ER 223  N 32°45'25.71" W 17°13'39.53" (0.09)	0.00
	0.09	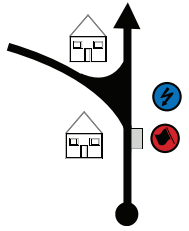 20		ER 223 N 32°45'27.83" W 17°65'35.73" 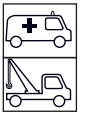	

NOTAS

PAÚL DO MAR

Segurança na PEC

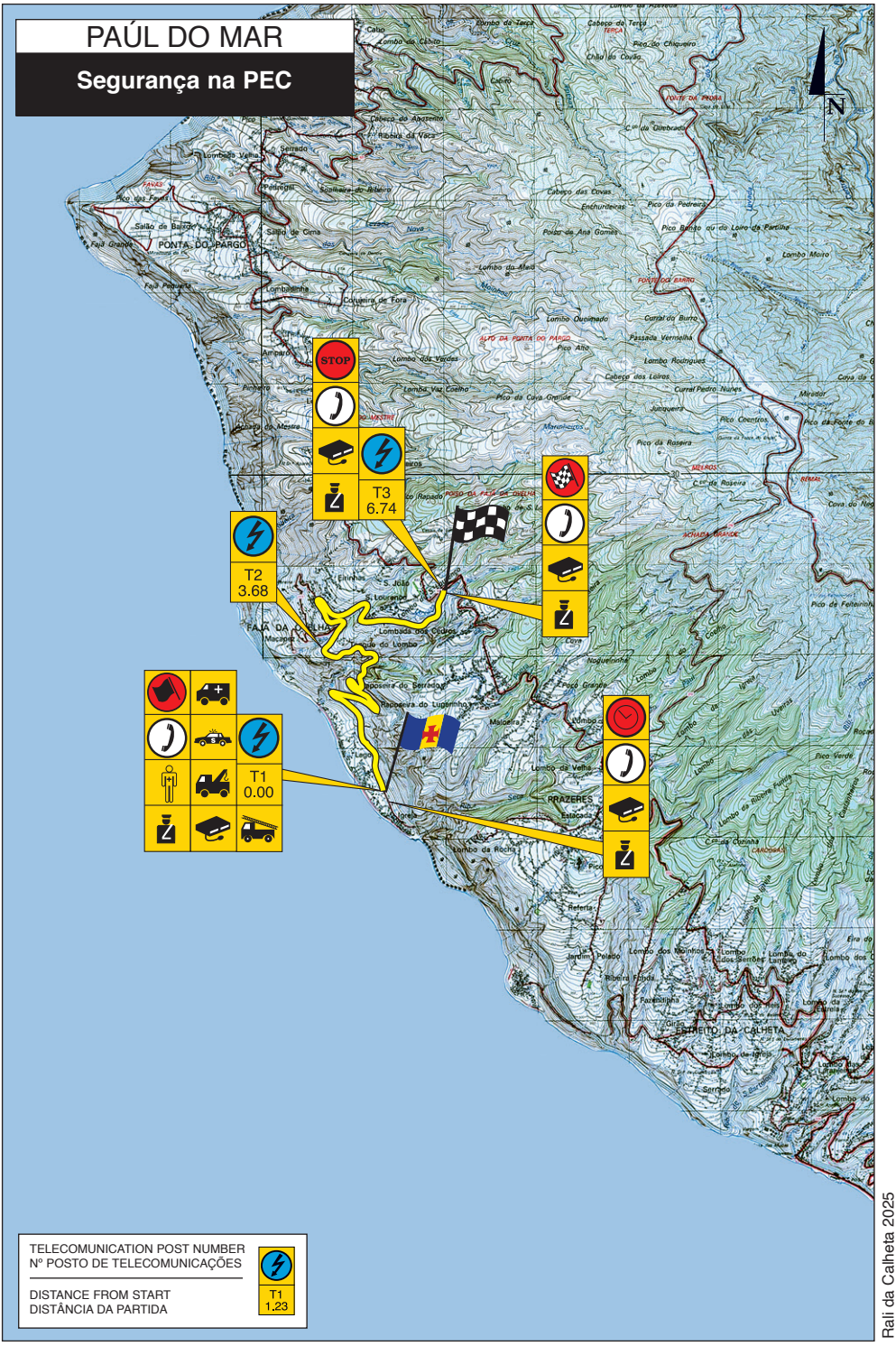

TELECOMUNICATION POST NUMBER
Nº POSTO DE TELECOMUNICAÇÕES

DISTANCE FROM START
DISTÂNCIA DA PARTIDA

T1
1.23

Rali da Calheta 2025

PAÚL DO MAR 3 • PEC 9 • Hora 1º carro 17:20h

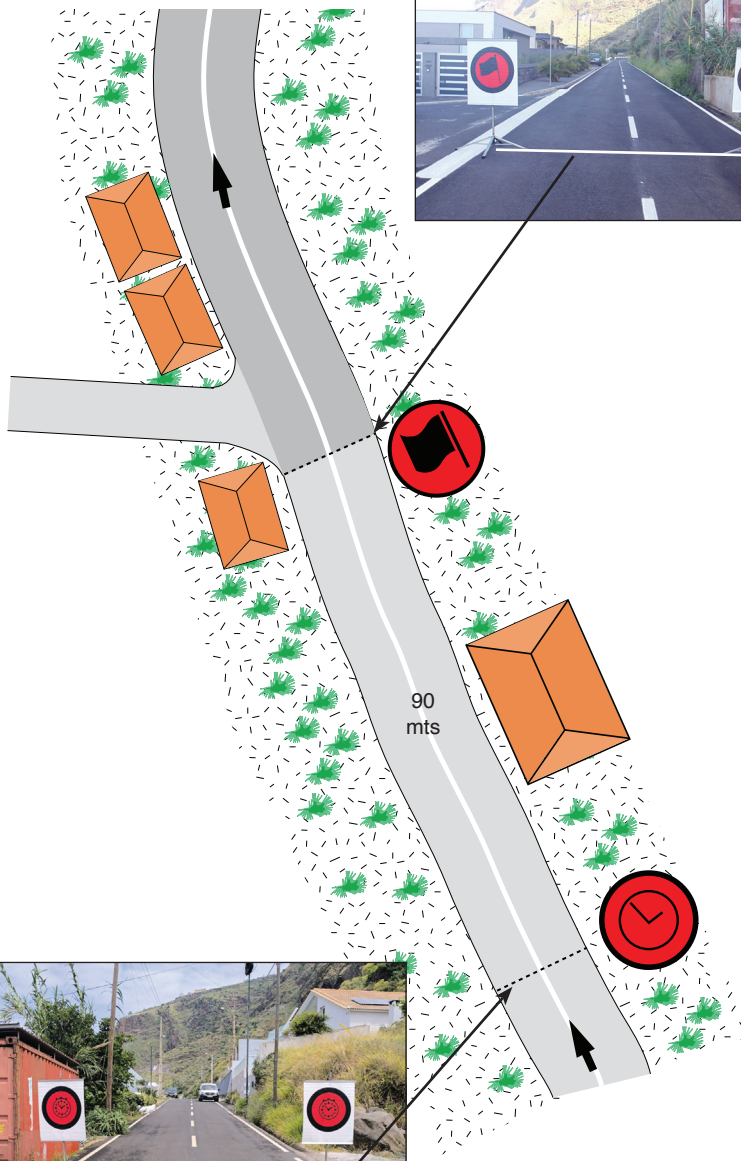

PAÚL DO MAR 3 • PEC 9 • Hora 1º carro 17:20h

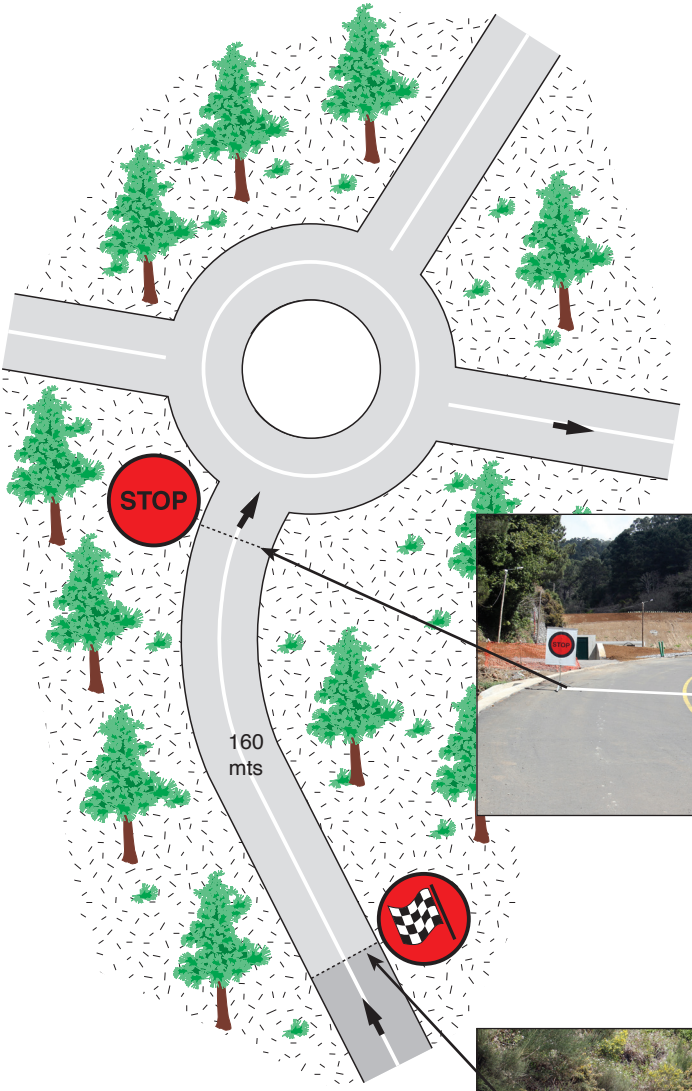

CH 9 - PAÚL DO MAR	DISTÂNCIA	ETAPA 1	Página
CH 9A - C. F. PRAZERES/M. ABASTECEDOR - PA (C)	11.28 Km	SECÇÃO 3	83
Prova Especial 9	MÉDIA	TEMPO	
Paúl do Mar 3 6.58 Km	33.8 Km/h	20 MIN	

Distância Total	Distância Parcial	Direção	Asphalt / Piste	Informação	Dist. to go / Dist. Regr.
0.00	0.00	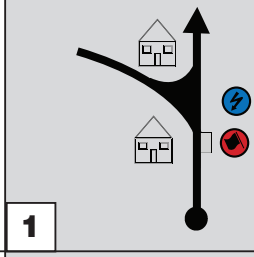		! ATENÇÃO LINHAS DE ÁGUA ! ER 223 N 32°45'27.83" W 17°11'40.65" 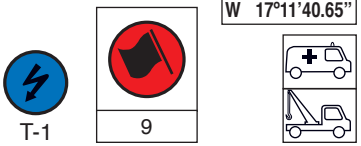	11.28
3.68	3.68	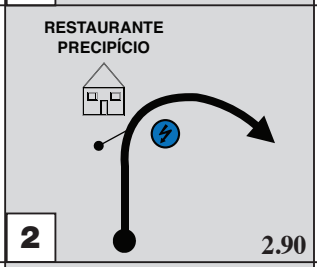		ER 223	7.60
4.62	0.94	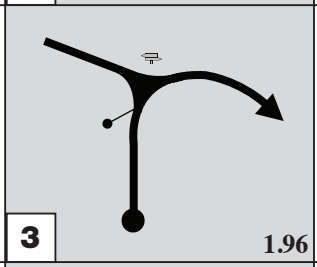		ER 223	6.66
6.58	1.96	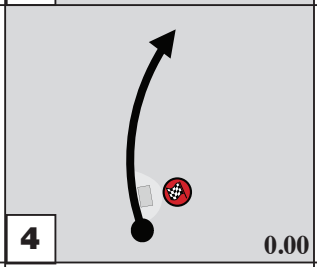		ER 223 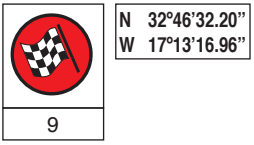	4.70
6.74	0.16	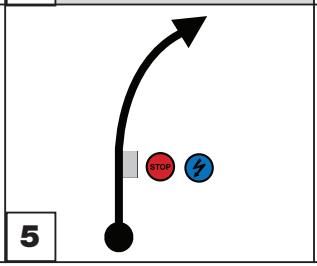		ER 223 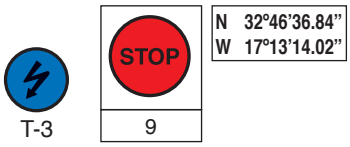	4.54

CH 9 - PAÚL DO MAR	DISTÂNCIA	ETAPA 1	Página
CH 9A - C. F. PRAZERES/M. ABASTECEDOR - PA (C)	11.28 Km	SECÇÃO 3	84
Prova Especial 9	MÉDIA	TEMPO	
Paúl do Mar 3 6.58 Km	33.8 Km/h		20 MIN

Distância Total	Distância Parcial	Direção	Asphalt / Pavé	Informação	Dist. to go / Dist. Regr.
6.79	0.05	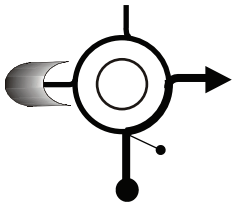 6		ER 223 FUNCHAL CALHETA VE 3	4.49
7.71	0.92	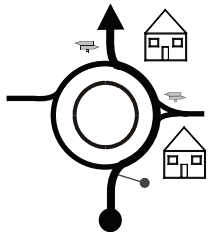 7		VE 3 TRÂNSITO LOCAL FUNCHAL RIBEIRA BRAVA CALHETA PRAZERES	3.57
10.47	2.76	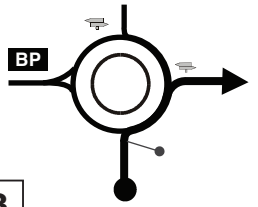 8		VE 3 PRAZERES LOMBO DA ROCHA HOTEL CAMINHO LOMBO DA ROCHA	0.81
10.55	0.08	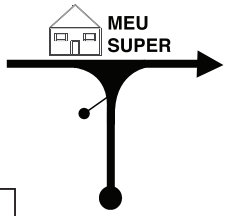 9		CAMINHO LOMBO DA ROCHA	0.73
10.97	0.42	 10		CAMINHO LOMBO DA ROCHA	0.31

CH 9 - PAÚL DO MAR	DISTÂNCIA	ETAPA 1	Página
CH 9A - C. F. PRAZERES/M. ABASTECEDOR - PA (C)	11.28 Km	SECÇÃO 3	85
Prova Especial 9	MÉDIA	TEMPO	
Paúl do Mar 3 6.58 Km	33.8 Km/h	20 MIN	

Distância Total	Distância Parcial	Direção	Asphalt / Pavé	Informação	Dist. to go / Dist. Regr.
11.11	0.14	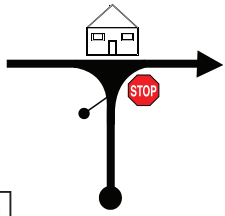 11		CAMINHO LOMBO DA ROCHA ESCOLA → / JUNTA FREGUESIA → MERCADO ABASTECEDOR → / CENTRO DE DIA → ← IGREJA / CENTRO DE SAÚDE → ← QTA. PEDAGÓGICA / SEGURANÇA SOCIAL → ← CLUBE DESPORTIVO / ZONA DESPORTIVA → CAMINHO DA REFERTA	0.17
11.19	0.08	12		CAMINHO DA REFERTA MERCADO ABASTECEDOR ↑ ← ESCOLA ← ZONA DESPORTIVA IMPASSE DO CAMPO	0.09
11.28	0.09	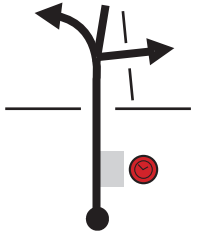 13		C. F. PRAZERES / M. ABASTECEDOR PARQUE DE ASSISTÊNCIAS ENTRADA 9A N 32°45'5.31" W 17°12'17.40"	0.00

CAMPO DE FUTEBOL DOS PRAZERES
E MERCADO ABASTECEDOR
PARQUE DE ASSISTÊNCIAS C
(10 MIN)

CH 9B - C. F. PRAZERES/M. ABASTECEDOR - PA (C)	DISTÂNCIA	ETAPA 1	Página
CH 9C - PORTO DE RECREIO (REAG.)	12.16 Km	SECÇÃO 3	87
Prova Especial	MÉDIA 36.5 Km/h	TEMPO 20 MIN	

Distância Total	Distância Parcial	Direção	Asphalt / Pavé	Informação	Dist. to go / Dist. Regr.
0.00	0.00	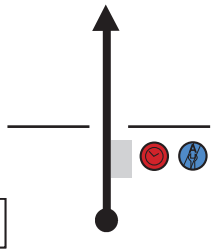 1		C. F. PRAZERES / M. ABASTECEDOR PARQUE DE ASSISTÊNCIAS SAÍDA 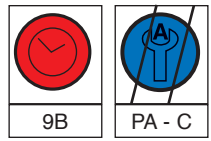 9B PA - C N 32°45'1.46" W 17°12'18.64"	12.16
0.08	0.08	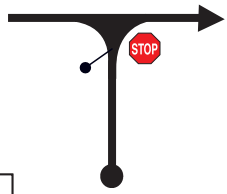 2		MERCADO ABASTECEDOR SAÍDA CAMINHO DA REFERTA	12.08
0.52	0.44	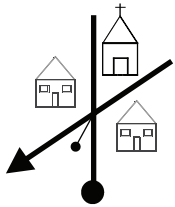 3		CAMINHO DA REFERTA	11.64
0.75	0.23	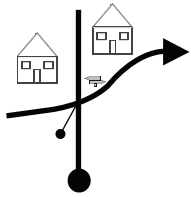 4		CAMINHO DA REFERTA HOTEL APARTAMENTOS JARDIM ATLÂNTICO CAMINHO LOMBO DA ROCHA	11.41
1.20	0.45	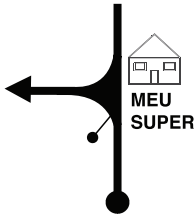 5		CAMINHO LOMBO DA ROCHA VE 3	10.96

CH 9B - C. F. PRAZERES/M. ABASTECEDOR - PA (C)	DISTÂNCIA	ETAPA 1	Página
CH 9C - PORTO DE RECREIO (REAG.)	12.16 Km	SECÇÃO 3	88
Prova Especial	MÉDIA 36.5 Km/h	TEMPO 20 MIN	

Distância Total	Distância Parcial	Direção	Asphalt / Pavé	Informação	Dist. Regr.
1.28	0.08	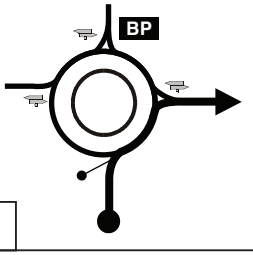 6		VE 3 FUNCHAL RIBEIRA BRAVA CALHETA	10.88
5.06	3.78	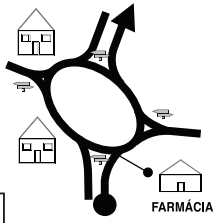 7		VE 3 JARDIM DO MAR PAÚL DO MAR FARMÁCIA FUNCHAL RIBEIRA BRAVA CALHETA	7.10
7.37	2.31	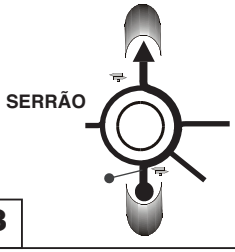 8		VE 3 ESTRELA RABAÇAL CALHETA AEROPORTO R. BRAVA FUNCHAL	4.79
9.98	2.61	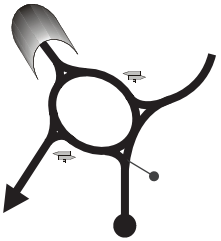 9		VE 3 FUNCHAL RIBEIRA BRAVA MADALENA DO MAR AEROPORTO ARCO DA CALHETA ROTUNDA DO ARCO DA CALHETA LORETO RABAÇAL	2.18
10.19	0.21	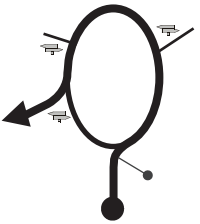 10		ROTUNDA DO ARCO DA CALHETA ARCO DA CALHETA RABAÇAL CENTRO DE SAÚDE LEDO CALHETA MARINA RUA DA SERRA D'ÁGUA FAJÃ	1.97

CH 9B - C. F. PRAZERES/M. ABASTECEDOR - PA (C)	DISTÂNCIA	ETAPA 1	Página
CH 9C - PORTO DE RECREIO (REAG.)	12.16 Km	SECÇÃO 3	89
Prova Especial	MÉDIA 36.5 Km/h	TEMPO 20 MIN	

Distância Total	Distância Parcial	Direção	Asphalt / Pavé	Informação	Dist. Regr.
12.01	1.82	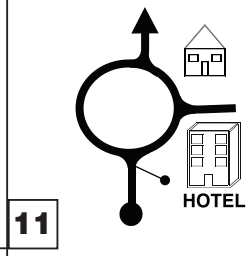 11		RUA DA SERRA D'ÁGUA AVENIDA D.MANUEL I	0.15
12.16	0.15	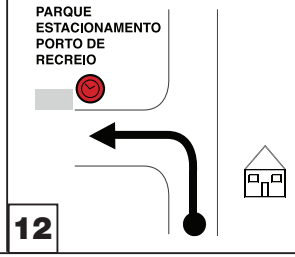 12		AVENIDA D.MANUEL I N 32°43 '1.49" W 17°10'9.43" 9C PISO 0	0.00

PORTO DE RECREIO (SILO)
REAGRUPAMENTO
(64 MIN. MÁXIMO)

CH 9D - PORTO DE RECREIO - REAG	DISTÂNCIA	ETAPA 1	Página
CH 9E - PORTO DE RECREIO - PF	0.44 Km	SECÇÃO 4	91
Prova Especial	MÉDIA 4.4 Km/h	TEMPO 06 MIN	

Distância Total	Distância Parcial	Direção	Asphalt / Pavé	Informação	Dist. to go / Dist. Regr.
0.00	0.00	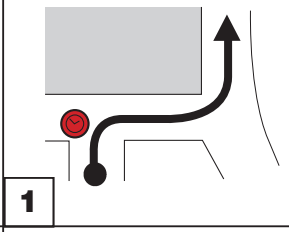 1		PORTO DE RECREIO REAGRUPAMENTO N 32°43'1.49" W 17°10'9.43" 9D	0.44
0.05	0.05	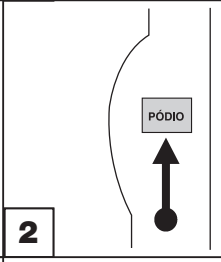 2			0.39
0.44	0.39	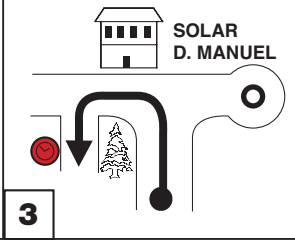 3		AVENIDA D. MANUEL I N 32°43'1.49" W 17°10'9.43" 9E PISO 0 MARINA DA CALHETA SILO AUTO	0.00

PORTO DE RECREIO (SILO)
PARQUE FECHADO

FIM
RALI DA CALHETA 2025

Itinerário Alternativo

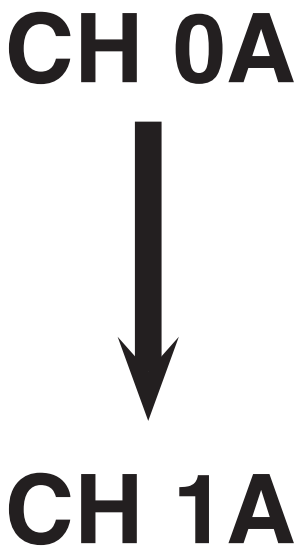
CH 0A
CH 1A

CH 0A - VILA DA CALHETA	DISTÂNCIA	ETAPA 1
CH 1A - PORTO DE RECREIO (SILO) P.F.	0.71 Km	SECÇÃO 1
Itinerário Alternativo	MÉDIA 1.7 Km/h	TEMPO 25 MIN

Distância Total	Distância Parcial	Direção	Asphalt / Pavé	Informação	Dist. Regr.
0.00	0.00	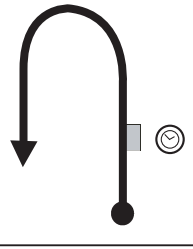 1		AVENIDA D. MANUEL I 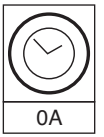 0A	0.71
0.71	0.71	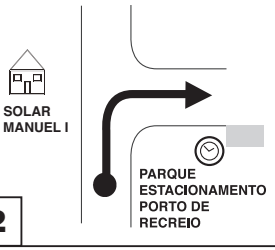 SOLAR D. MANUEL I PARQUE ESTACIONAMENTO PORTO DE RECREIO 2		AVENIDA D. MANUEL I PISO 0 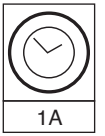 1A PORTO DE RECREIO	0.00

Rali da Calheta 2025

CH 2 / 7

CH 2A / 7A

CH 2/7 - ARCO DA CALHETA	DISTÂNCIA	ETAPA 1
CH 2A/7A - ESTREITO DA CALHETA	10.59 Km	SECÇÃO 2/3
Itinerário Alternativo	MÉDIA 19.9 Km/h	TEMPO 32 MIN

Distância Total	Distância Parcial	Direção	Asphalt	Pavé	Informação	Dist. Regr.
0.00	0.00	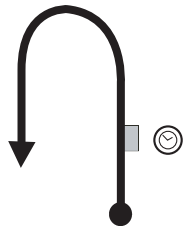 1			VEREDA DA ESCOLA	10.59
0.88	0.88	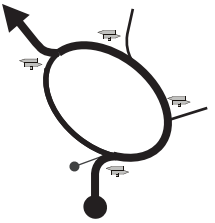 2			VEREDA DA ESCOLA LEDO PAVILHÃO CALHETA MARINA FAJÃ ROTUNDA DO ARCO DA CALHETA	9.71
1.12	0.24	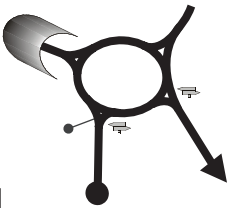 3			ROTUNDA DO ARCO DA CALHETA CALHETA PRAZERES HOTEL VE 3	9.47
3.68	2.56	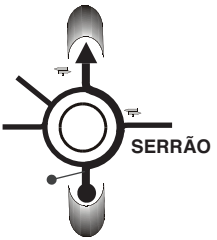 4			VE 3 LOMBO DO DOUTOR FAJÃ DA OVELHA PRAZERES ESTRELA DA CALHETA	6.91
5.98	2.30	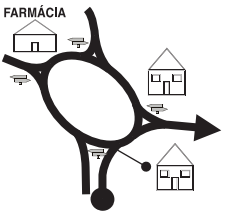 5			VE 3 EST. DA CALHETA ER 223	4.61

CH 2/7 - ARCO DA CALHETA	DISTÂNCIA	ETAPA 1
CH 2A/7A - ESTREITO DA CALHETA	10.59 Km	SECÇÃO 2/3
Itinerário Alternativo	MÉDIA 19.9 Km/h	TEMPO 32 MIN

Distância Total	Distância Parcial	Direção	Asphalt / Pavé	Informação	Dist. Regr.
7.43	1.45	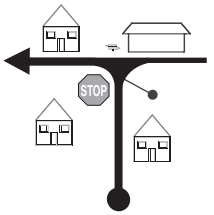 6		ER 223 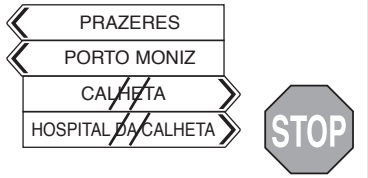 ER 222	3.16
9.85	2.42	7		ER 222	0.74
10.59	0.74	 8		ER 222 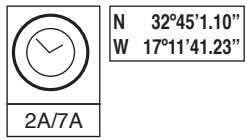 **(0.16)**	0.00
	0.16	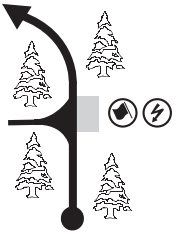 9		ER 222 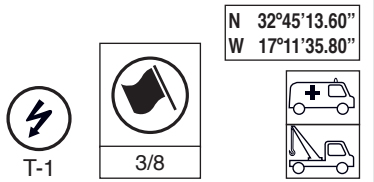	

CH 3 / 8

CH 3A / 8A

CH 3/8 - ESTREITO DA CALHETA	DISTÂNCIA	ETAPA	1
CH 3A/8A - PAÚL DO MAR	10.40 Km	SECÇÃO	2/3
Itinerário Alternativo	MÉDIA 10.1 Km/h	TEMPO	62 MIN

Distância Total	Distância Parcial	Direção	Asphalt / Pavé	Informação	Dist. Regr.
0.00	0.00	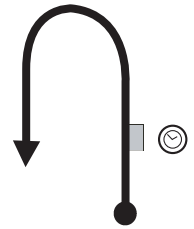 1		ER 222	10.40
0.90	0.90	2		ER 222	9.50
3.32	2.42	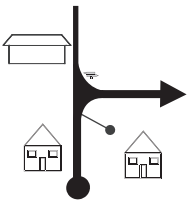 3		ER 222 JARDIM DO MAR ER 223	7.08
4.76	1.44	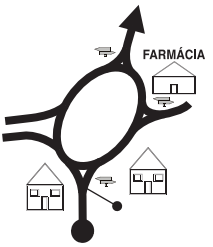 4		ER 223 PORTO MONIZ PTA PARGO PRAZERES JARDIM DO MAR PAFRMÁCIA PARQUE EMPRESARIAL DA CALHETA	5.64
7.29	2.53	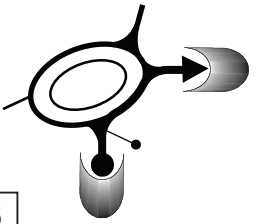 5		ER 223 PAÚL DO MAR JARDIM DO MAR	3.11

Rali da Calheta 2025

CH 3/8 - ESTREITO DA CALHETA	DISTÂNCIA	ETAPA	1
CH 3A/8A - PAÚL DO MAR	10.40 Km	SECÇÃO	2/3
Itinerário Alternativo	MÉDIA 10.1 Km/h	TEMPO	62 MIN

Distância Total	Distância Parcial	Direção	Asphalt / Pavé	Informação	Dist. Regr.
10.40	3.11	6 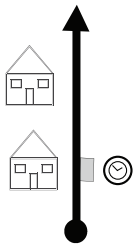		ER 223 (0.09)	0.00
	0.09	7 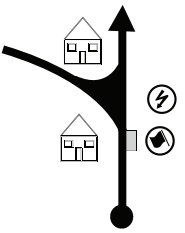		ER 223 T-1	

CH 5

CH 5A

CH 5 - ARCO DA CALHETA	DISTÂNCIA	ETAPA 1
CH 5A - C. F. PRAZERES/M. ABASTECEDOR (REAG.)	10.69 Km	SECÇÃO 2
Itinerário Alternativo	MÉDIA 21.4 Km/h	TEMPO 30 MIN

Distância Total	Distância Parcial	Direção	Asphalt / Pavé	Informação	Dist. Regr.
0.00	0.00	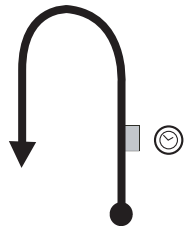 1		VEREDA DA ESCOLA 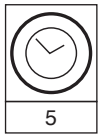	10.60
0.88	0.88	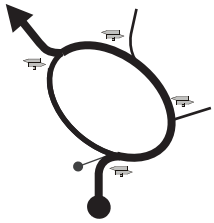 2		VEREDA DA ESCOLA LEDO PAVILHÃO CALHETA MARINA FAJÃ ROTUNDA DO ARCO DA CALHETA	9.81
1.12	0.24	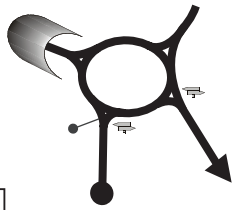 3		ROTUNDA DO ARCO DA CALHETA CALHETA PRAZERES HOTEL VE 3	9.57
3.68	2.56	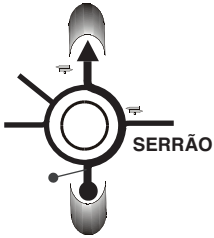 4		VE 3 LOMBO DO DOUTOR FAJÃ DA OVELHA PRAZERES ESTRELA DA CALHETA	7.01
		CONTINUA **CH 5** **CH 5A** PÁGINA **51** DESENHO **13**			

CH 6

CH 6A

CH 6 - PAÚL DO MAR	DISTÂNCIA	VVETAPA	1
CH 6A - ARCO DA CALHETA	11.72 Km	SECÇÃO	3
Itinerário Alternativo	MÉDIA 16.7 Km/h	TEMPO	42 MIN

Distância Total	Distância Parcial	Direção	Asphalt / Pavé	Informação	Dist. Regr.
0.00	0.00	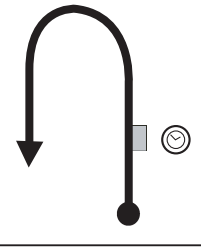 1		ER 101 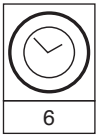 6	11.72
3.17	3.17	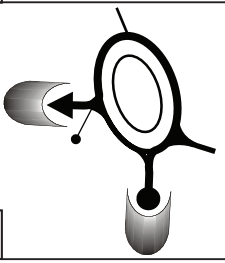 2		ER 101 PORTO MONIZ PAÚL DA SERRA FUNCHAL ER 110	8.55
5.71	2.54	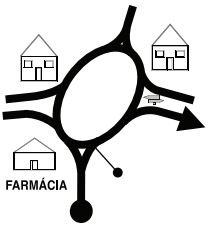 3		ER 110 ARCO DA CALHETA ESTRADA DO ROCHÃO	6.01
		CONTINUA **CH 6** **CH 6A** PÁGINA **62** DESENHO **10**			

Rali da Calheta 2025

CH 9

CH 9A

CH 9 - PAÚL DO MAR	DISTÂNCIA	ETAPA 1
CH 9A - C. F. PRAZERES/M. ABASTECEDOR - PA (C)	10.36 Km	SECÇÃO 3
Itinerário Alternativo	MÉDIA 31.1 Km/h	TEMPO 20 MIN

Distância Total	Distância Parcial	Direção	Asphalt / Pavé	Informação	Dist. Regr.
0.00	0.00	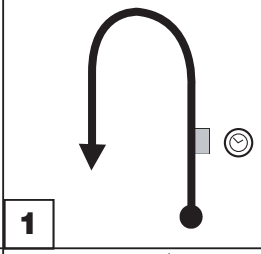 1		ER 223 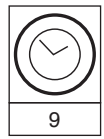 9	10.36
3.17	3.17	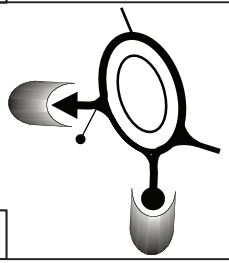 2		ER 223 PORTO MONIZ PAÚL DA SERRA FUNCHAL	7.19
5.71	2.54	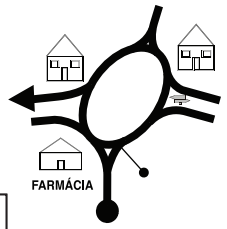 3		ER 223 ARCO DA CALHETA VE 3	4.65
9.55	3.84	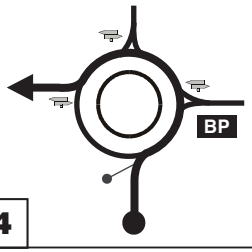 4		VE 3 ÁREA DE SERVIÇO PORTO MONIZ PONTA DO PARGO PRAZERES PRAZERES LOMBO DA ROCHA HOTEL	0.81
		CONTINUA **CH 9** **CH 9A** PÁGINA **84** DESENHO **9**			

Rali da Calheta 2025